

MODULARIO
F. rig. rend. 487

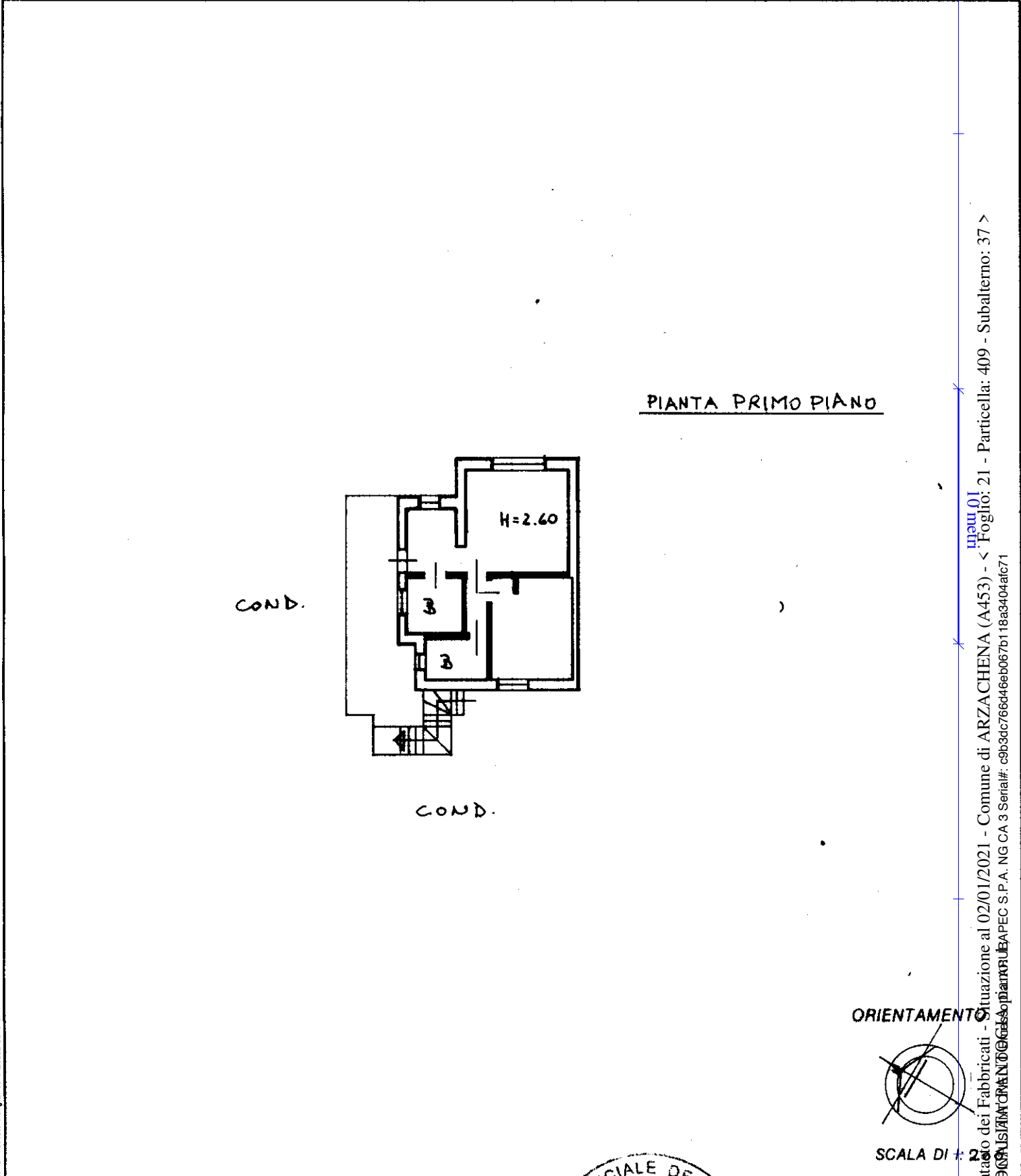


MINISTERO DELLE FINANZE
DIPARTIMENTO DEL TERRITORIO
CATASTO EDILIZIO URBANO (RDL 13-4-1939, n. 652)

MOD. **BN** (CEU)

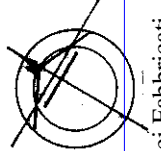
LIRE
500

Planimetria di u.i.u. in Comune di ARZACHENA via LOTTO P.41 civ. C.14



PIANTA PRIMO PIANO

ORIENTAMENTO



SCALA DI # 2

Roma - Istituto Poligrafico e Zecca dello Stato - P.V.

inquadro
Catasto di situazione al 02/01/2021 - Comune di ARZACHENA (A453) - < Foglio: 21 - Particella: 409 - Subalterno: 37 >
Cassa di Impianti Pubblici ARPEC S.P.A. NG CA 3 Serial#: c9b3dc766d46eb067b118a3404af71

Dichiarazione di N.C.
Denuncia di variazione

Compilata dal

RISERVATO ALL'UFFICIO


Data presentazione: 17/01/1996 - Data: 02/01/2021 - n. T21705 - Richiedente: PNTNNL87P21L093D

Totale schede formate all'atto di acquisizione: A4 (210x297) - Formato stampa richiesto: A4 (210x297)

F. 21
n. 409 sub. 37

della provincia di Sassari n. 2587

data 17.01.1996 Firma



177
7 01 1996

