

***ALLEGATO n.2***

**Documentazione catastale**

**Lotto 1**

## Visura storica per immobile

### Situazione degli atti informatizzati al 19/09/2022

<b>Dati della richiesta</b>	<b>Comune di RIMINI (Codice:H294)</b>
	<b>Provincia di RIMINI</b>
<b>Catasto Fabbricati</b>	<b>Foglio: 99 Particella: 2415 Sub.: 80</b>

#### INTESTATO

[REDACTED]	[REDACTED]	[REDACTED]
------------	------------	------------

#### Unità immobiliare dal 02/12/2015

N.	DATI IDENTIFICATIVI				DATI DI CLASSAMENTO							DATI DERIVANTI DA	
	Sezione Urbana	Foglio	Particella	Sub	Zona Cens.	Micro Zona	Categoria	Classe	Consistenza	Superficie Catastale	Rendita		
<b>1</b>		<b>99</b>	<b>2415</b>	<b>80</b>	<b>1</b>		<b>A/10</b>	<b>4</b>	<b>11 vani</b>	<b>Totale: 263 m<sup>2</sup></b>	<b>Euro 4.647,08</b>	VARIAZIONE NEL CLASSAMENTO del 02/12/2015 Pratica n. RN0081750 in atti dal 02/12/2015 VARIAZIONE DI CLASSAMENTO (n. 21451.1/2015)	
<b>Indirizzo</b>		[REDACTED]											
<b>Notifica</b>							<b>Partita</b>				<b>Mod.58</b>		
<b>Annotazioni</b>		classamento e rendita non rettificati entro dodici mesi dalla data di iscrizione in atti della dichiarazione (d.m. 701/94)											

#### Mappali Terreni Correlati

Codice Comune H294 - Foglio 99 - Particella 2415

#### Situazione dell'unità immobiliare dal 09/11/2015

N.	DATI IDENTIFICATIVI				DATI DI CLASSAMENTO							DATI DERIVANTI DA	
	Sezione Urbana	Foglio	Particella	Sub	Zona Cens.	Micro Zona	Categoria	Classe	Consistenza	Superficie Catastale	Rendita		
<b>1</b>		<b>99</b>	<b>2415</b>	<b>80</b>	<b>1</b>		<b>A/10</b>	<b>4</b>	<b>11 vani</b>	<b>Totale: 263 m<sup>2</sup></b>	<b>Euro 4.647,08</b>	Variazione del 09/11/2015 - Inserimento in visura dei dati di superficie.	
<b>Indirizzo</b>		[REDACTED]											
<b>Notifica</b>							<b>Partita</b>				<b>Mod.58</b>		
<b>Annotazioni</b>		classamento e rendita proposti (d.m. 701/94)											

#### Mappali Terreni Correlati

Codice Comune H294 - Foglio 99 - Particella 2415

## Visura storica per immobile

### Situazione degli atti informatizzati al 19/09/2022

#### Situazione dell'unità immobiliare dal 02/12/2014

N.	DATI IDENTIFICATIVI				DATI DI CLASSAMENTO							DATI DERIVANTI DA	
	Sezione Urbana	Foglio	Particella	Sub	Zona Cens.	Micro Zona	Categoria	Classe	Consistenza	Superficie Catastale	Rendita		
1		99	2415	80	1		A/10	4	11 vani		Euro 4.647,08	VARIAZIONE del 02/12/2014 Pratica n. RN0108185 in atti dal 02/12/2014 DIVERSA DISTRIBUZIONE DEGLI SPAZI INTERNI-ULTIMAZIONE DI FABBRICATO URBANO (n. 43145.1/2014)	
Indirizzo		[REDACTED]											
Notifica		[REDACTED]					Partita		[REDACTED]		Mod.58		
Annotazioni		classamento e rendita proposti (d.m. 701/94)											

#### L'intestazione alla data della richiesta deriva dai seguenti atti:

#### Situazione degli intestati dal 30/12/2014

N.	DATI ANAGRAFICI	CODICE FISCALE	DIRITTI E ONERI REALI
●	[REDACTED]	[REDACTED]	[REDACTED]
[REDACTED]	[REDACTED]	[REDACTED]	[REDACTED]
[REDACTED]	[REDACTED]	[REDACTED]	[REDACTED]
[REDACTED]	[REDACTED]	[REDACTED]	[REDACTED]
[REDACTED]	[REDACTED]	[REDACTED]	[REDACTED]

Per ulteriori variazioni richiedere le visure storiche dei seguenti immobili soppressi, originari del precedente

Foglio 99 Particella 2415 Subalterno 76; Foglio 99 Particella 2415 Subalterno 77; Foglio 99 Particella 2415 Subalterno 78;

Visura telematica

Tributi speciali: Euro 0,90

\* Codice Fiscale Validato in Anagrafe Tributaria.

**Agenzia delle Entrate**  
**CATASTO FABBRICATI**  
Ufficio provinciale di  
Rimini

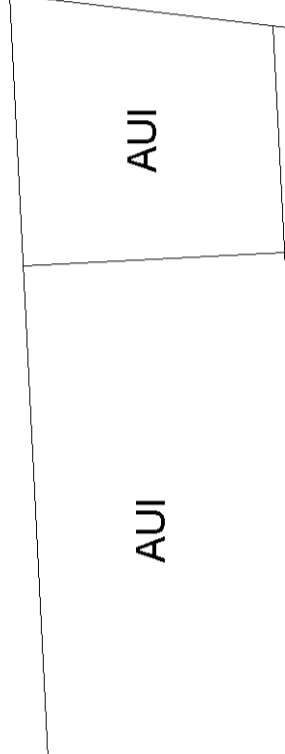

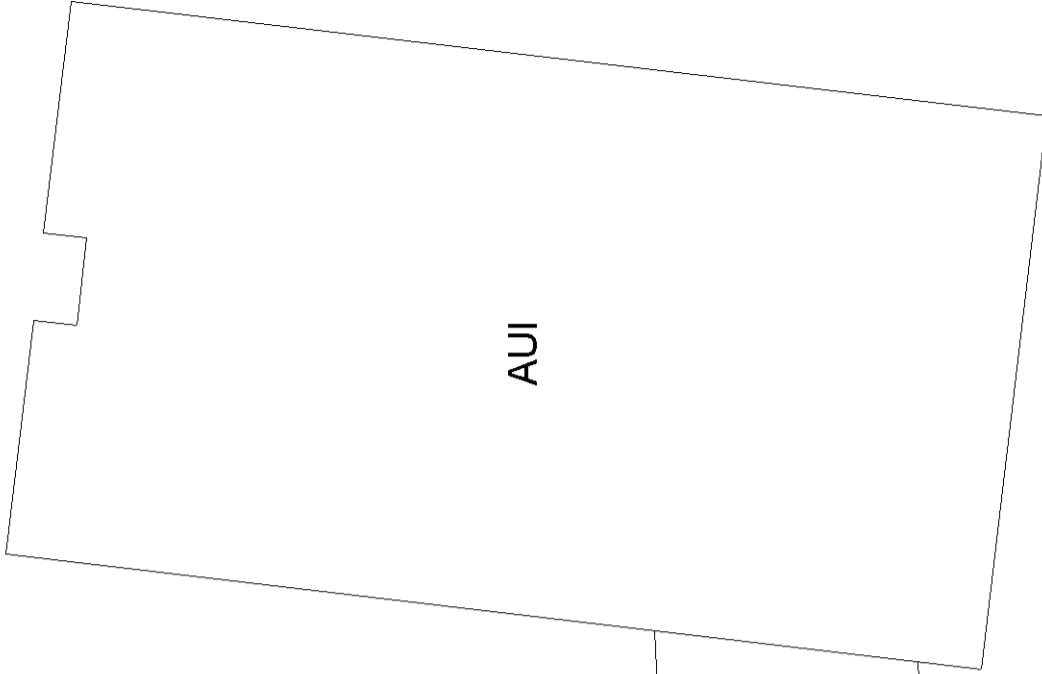
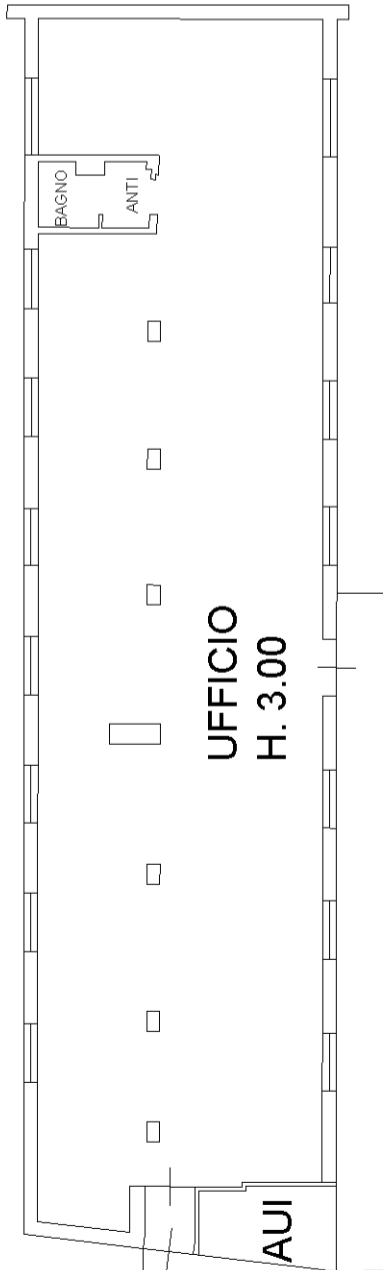
Scala 1: 200

Dichiarazione protocollo n. RN0108185 del 02/12/2014  
Planimetria di u.i.u. in Comune di Rimini  
Viale Luigi Settembrini

civ. 17/R

Identificativi Catastali:  
Sezione:  
Foglio: 99  
Particella: 2415  
Subalterno: 80

Compilata da:  
Carli Leandro  
Iscritto all'albo:  
Geometri  
Prov. Rimini  
N. 426



**PIANTA PIANO TERZO**

NORD

