

MODULARIO
r. rig. rosa



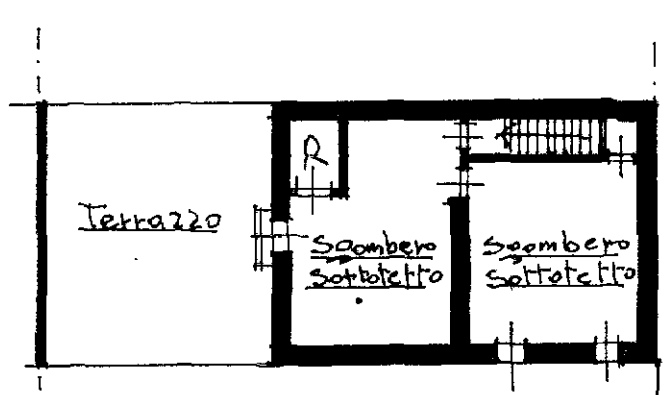
MINISTERO DELLE FINANZE
DIPARTIMENTO DEL TERRITORIO
CATASTO EDILIZIO URBANO (RDL 13-4-1939, n. 652)

MOD. BN (CEU)

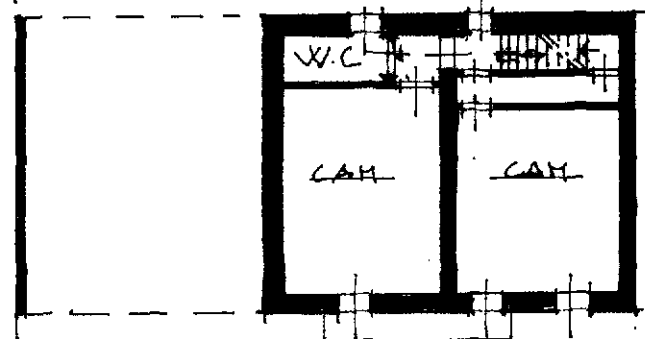
LIRE
500

45

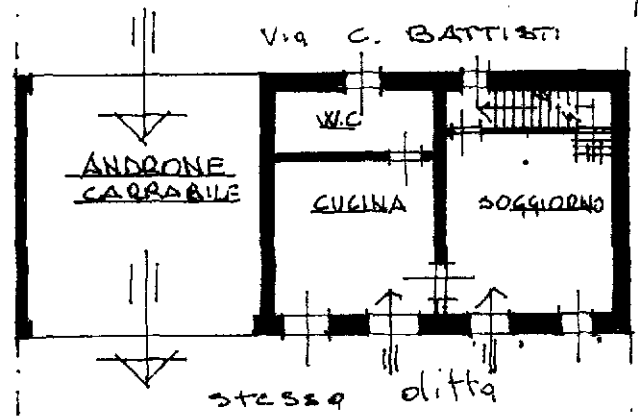
Planimetria di u.i.u. in Comune di PENANGO via Cesare Battisti civ.



PIANO SOTTOTETTO
h = 1.70



PIANO PRIMO
h = 2.70

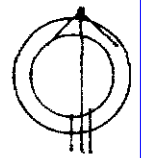


PIANO TERRA
h = 2.40



PIANO INTERRATO
h = 2.90

ORIENTAMENTO



SCALA DI 1:200

Dichiarazione di N.C.
Denuncia di variazione

Compilata dal Geometra
Glaucio CANUTI
(Titolo, cognome e nome)
Iscritto all'albo dei geometri

RISERVATO ALL'UFFICIO

Ultima planimetria in atti
F. 406 sub. 9
Data presentazione: 10/08/1995 - Data: 28/11/2022
Totale schede: 1 - Formato di acquisizione: A4 (210x297)

data 10/08/1995 della provincia di ASTI Richiedente: FMGRCR74P21E3790
formato stampato: A4 (210x297)

invariato
Catasto dei Fabbricati - Situazione al 28/11/2022 - Comune di PENANGO (G430) - < Foglio 9 - Particella 406 - Subalterno >
VIA CESARE BATTISTI n. 56 Pianello T. 1

7827