



MINISTERO DELLE FINANZE  
DIREZIONE GENERALE DEL CATASTO E DEI SERVIZI TECNICI ERARIALI

**ACCERTAMENTO GENERALE DELLA PROPRIETA' IMMOBILIARE URBANA**  
(R. DECRETO LEGGE 13 APRILE 1939 - XVII N° 652)

Planimetria degli immobili urbani denunciati con la Scheda N° 15328856-1532855

Comune Favara Ditta \_\_\_\_\_  
Vicolo Calzone et c.

\*) Segnare cognome, nome, paternità del solo primo intestatario

ACCERTAMENTO GENERALE DELLA  
PROPRIETA' IMMOBILIARE URBANA

(R.D.L. 13 aprile 1939-XVII, n. 652)

COMUNE

di Favara

Talloncino di riscontro  
DELLA

SCHEDA NUMERO

**15328856**

COMUNE

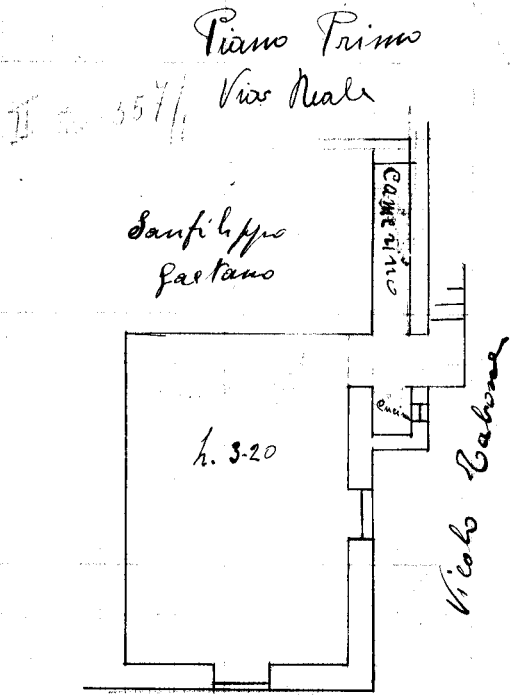
di Favara

Talloncino di riscontro  
DELLA


SCHEDA NUMERO

**15328855**

AVVERTENZA: Il presente talloncino deve essere incollato a cura del dichiarante sulla planimetria (riproducendo la unità immobiliare denunciata con la presente scheda), da presentare ai sensi dell'articolo 7 del R. D. L. 13 aprile 1939-XVII, n. 652.



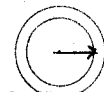
P. C.



Largo fonte Canali

Largo fonte Canali

ORIENTAMENTO



SCALA di 1: 100

Compilata da:

Geom. Taralino Angelo  
(Titolo, nome e cognome del tecnico)

Iscritto all'Albo dei Geometri  
della Provincia di Agrigento

Firma Geom. Taralino Angelo

Data \_\_\_\_\_



Ultima planimetria in atti

