

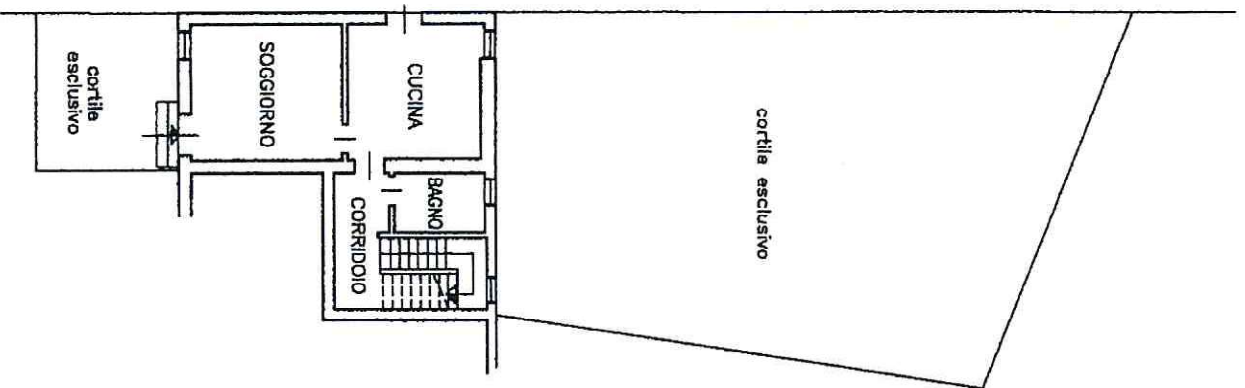
Planimetria di u.i. u. in Comune di Santa Giustina In Colle  
Via Piovego giv. 15

Agenzia del Territorio  
**CAIATO FABBRICATI**  
Ufficio Provinciale di  
Padova

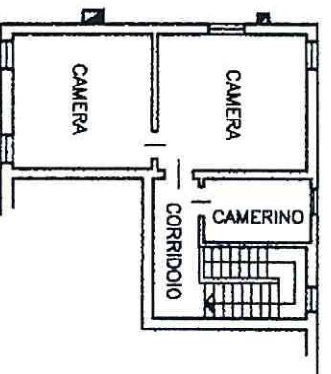
Identificativi Catastali:  
Sezione:  
Foglio: 18  
Particella: 190  
Subalterno:

Compilata da:  
Margola Luciano  
Iscritto all'albo:  
Architetti  
Prov. Padova N. 747

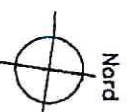
Scheda n. 1 Scala 1:200



PIANTA PIANO TERRA -- h=2.40



PIANTA PIANO PRIMO -- h=2.50



ultima planimetria in atti

Data: 08/09/2020 - n. T164892 - Richiedente: GBBFLV56R28F394U

Totale schede: 1 - Formato di acquisizione: A4(210x297) - Formato stampa richiesto: A4(210x297)