

MINISTERO DELLE FINANZE
 DIREZIONE GENERALE DEL CATASTO E DEI SERVIZI TECNICI ERARIALI
NUOVO CATASTO EDILIZIO URBANO

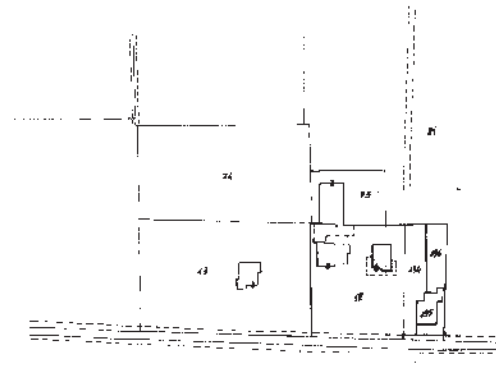
Planimetria dell'immobile situato nel Comune di VIGONZA Via Ampezzan 10
 Data _____
 Allegati _____

Scheda N.°

L90

| N.C.T. | | | N.C.E.U. | | | | |
|--------|----|-------|----------|-----|----|-------|------|
| Fg. | AR | Mappa | Seq. | Fg. | AR | Mappa | Sub. |
| 4 | / | 48 | 4 | / | | | b |

ESTRATTO DI MAPPA
 1:2000

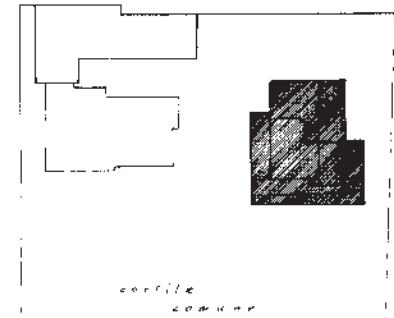
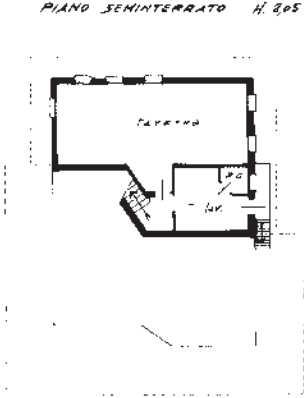


ORIENTAMENTO

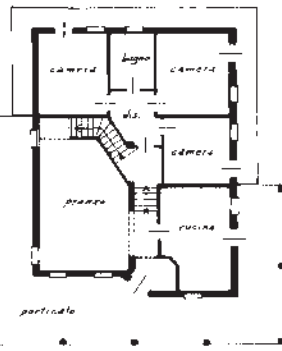
 SCALA DI 1:200

SVILUPPO 1.500

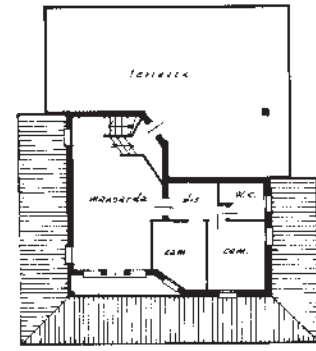
PIANO SEMINTERRATO H. 805



Via Ampezzan



PIANO TERRA H. 200



PIANO PRIMO H. 240

SPAZIO RISERVATO PER LE ANNOTAZIONI D'UFFICIO

DATA _____
 PROT. N.° 1308938

Completata dal Geom. Luigi Rossi
 (Titolare unico e legittimo del studio)
 Iscritto all'Albo dei Geometri
 della Provincia di Padova
 data 11/4/88
 Firma Luigi Rossi

10 metri

Ultima planimetria in atti
 Data presentazione: 13/04/1988 - Data: 28/02/2023 - n. T90993 - Richiedente: GRSCML64A60D005P
 Totale schede: 1 - Formato di acquisizione: A2(420x594) - Formato stampa richiesto: A4(210x297)

ALL. N. 8

Data presentazione: 13/04/1988 - Data: 28/02/2023 - n. T90993 - Richiedente: GRSCML64A60D005P

20862



MINISTERO DELLE FINANZE

Mod. B (Nuova Categoria Edilizia Urbana)

DIREZIONE GENERALE DEL CATASTO E DEI SERVIZI TECNICI ERARIALI

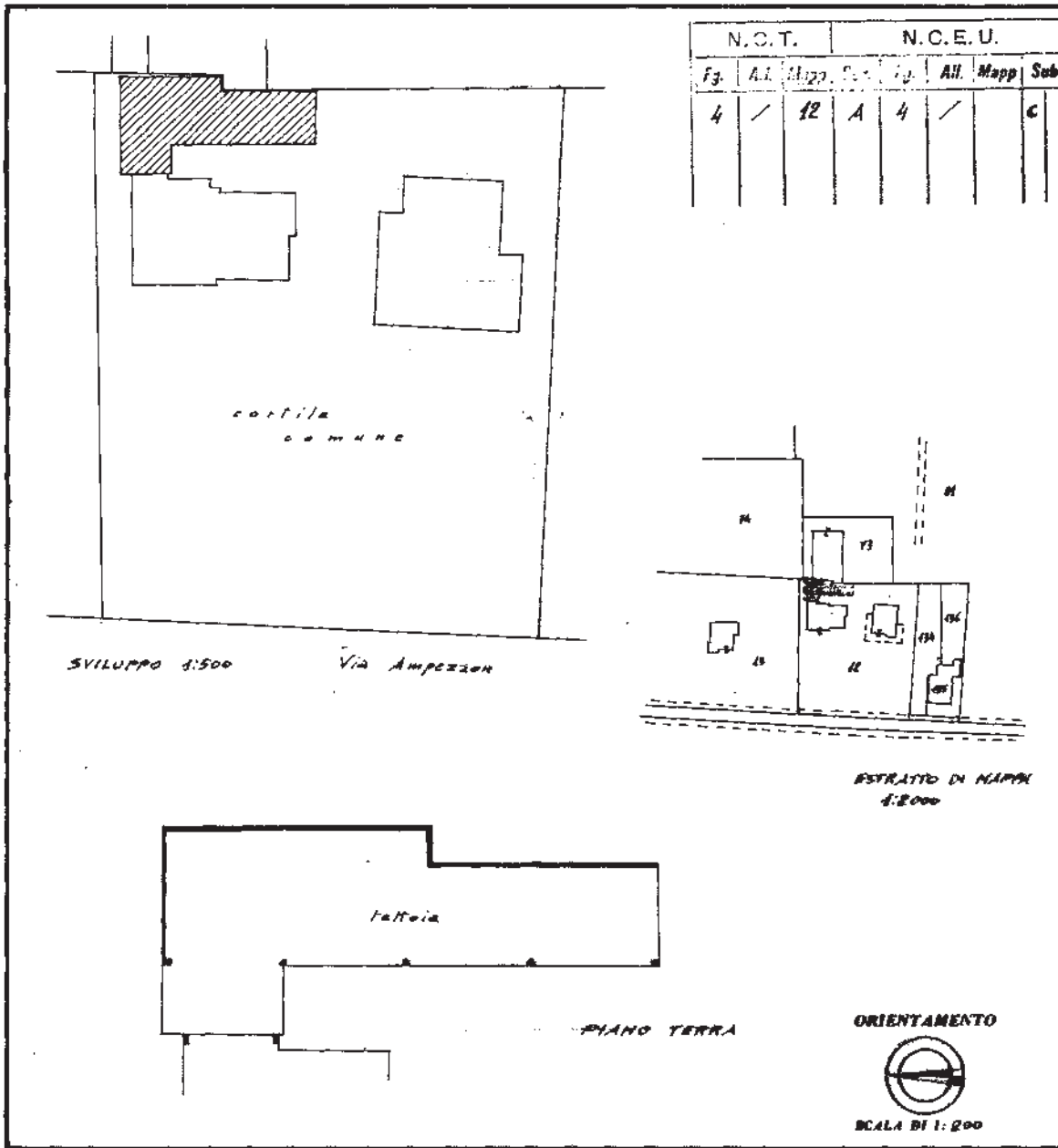
194 **NUOVO CATASTO EDILIZIO URBANO**

(R. DECRETO-LEGGE 11 APRILE 1976, N. 432)

Planimetria dell'immobile situato nel Comune di VIGONZA Via Ampezzon, 12

Ditta...

Allegata alla dichiarazione presentata all'Ufficio Tecnico Erariale di Padova Scheda N.°



SPAZIO RISERVATO PER LE ANNOTAZIONI D'UFFICIO

DATA PROT. N.°

73 - 13 APR 88

Compilata dal Geom. Lucia Rossi
(Titolo, nome e cognome del tecnico)

Iscritto all'Albo dei Geometri della Provincia di Padova

DATA 11-4-88

Firma: Lucia Rossi

ALL N. 5

Ultima planimetria in atti