

**Agenzia del Territorio
CATASTO FABBRICATI
Ufficio Provinciale di
Padova**

Dichiarazione protocollo n. PD0027748 del 08/02/2005

Planimetria di u.i.u. in Comune di Casale Di Scodosia

Via Roma

civ. 16

Identificativi Catastali:

Sezione:

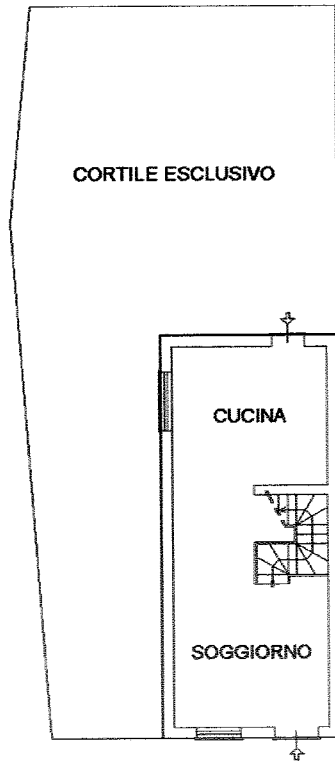
Foglio: 5

Particella: 1492

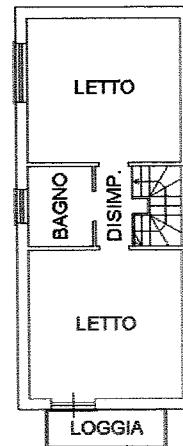
Subalterno:



Scheda n. 1 Scala 1:200



PIANTA PIANO TERRA
H = 2.80 m



PIANTA PIANO PRIMO
H = 2.70 m

Catasto dei Fabbricati - Situazione al 08/09/2023 - Comune di CASALE DI SCODOSIA(B877) - < Foglio 5 - Particella 1492 - Subalterno >
VIA ROMA n. 16 Piano T-1



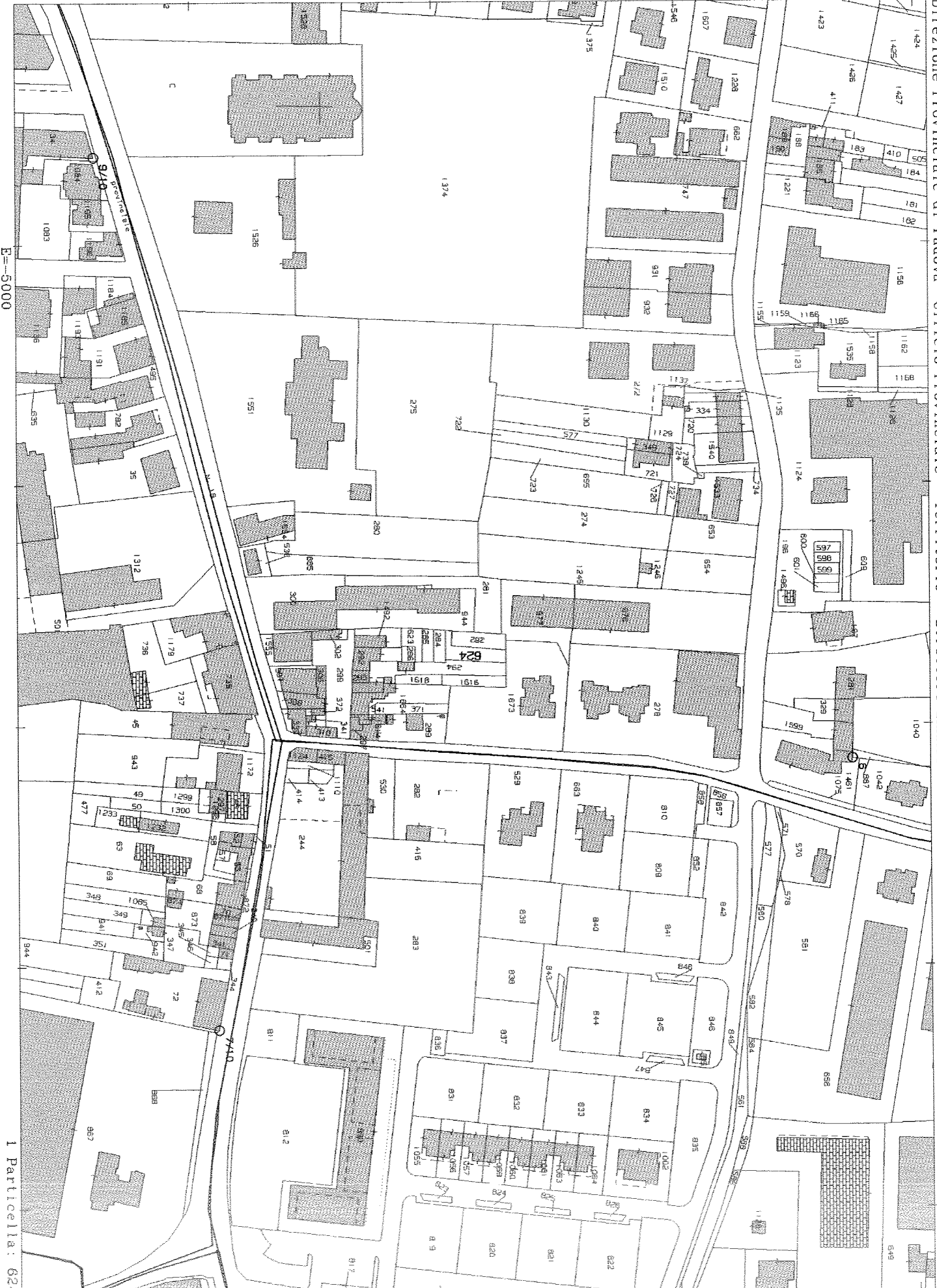
NORD

Ultima planimetria in atti

Data: 08/09/2023 - n. T146806 - Richiedente: ZMPCRS71R07H620E

Totale schede: 1 - Formato di acquisizione: A4(210x297) - Formato stampa richiesto: A4(210x297)

All 2



E=5000

I Particella: 624

All J