



MINISTERO DELLE FINANZE  
DIREZIONE GENERALE DEL CATASTO E DEI SERVIZI TECNICI ERARIALI

# NUOVO CATASTO EDILIZIO URBANO

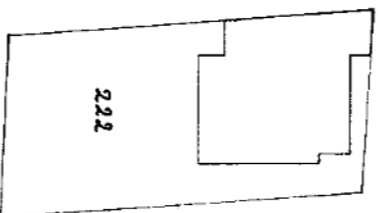
(R. DECRETO-LEGE 13 APRILE 1939, N. 452)

Planimetria dell'immobile situato nel Comune di PREGANZIOL Via 2 GIUGNO, 5

Ditta

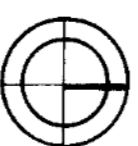
Allegata alla dichiarazione presentata all'Ufficio Tecnico Erariale di TREVISO Scheda N.° 4

Comune di PREGANZIOL  
Sez. A Fog. 1 N. 222  
Scala 1:2000



AREA SCOPERATA N. 497

ORIENTAMENTO



SCALA DI 1:500

SPAZIO RISERVATO PER LE ANNOTAZIONI D'UFFICIO

DATA PROT. N.°	46669
	187
	46669A

Compilata dal GEON  
(Titolo, nome e cognome del tecnico)

Iscritto all'Albo dei GEOMETRI  
della Provincia di TREVISO

DATA 2.10.1987

Firma: Mario Merisano



MINISTERO DELLE FINANZE  
DIREZIONE GENERALE DEL CATASTO E DEI SERVIZI TECNICI ERARIALI

NUOVO CATASTO EDILIZIO URBANO

(R. DECRETO-LEGGE 13 APRILE 1939, N. 652)

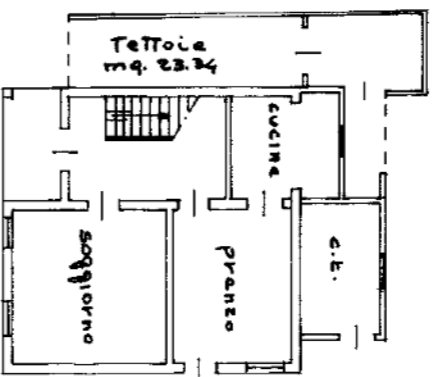
Planimetria dell'immobile situato nel Comune di PREGANZIOL Via 2 GIUGNO, 5

Data

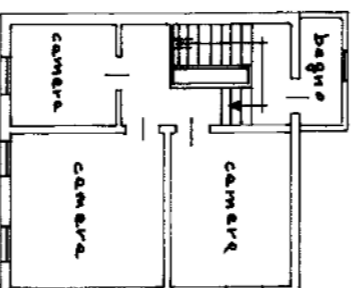
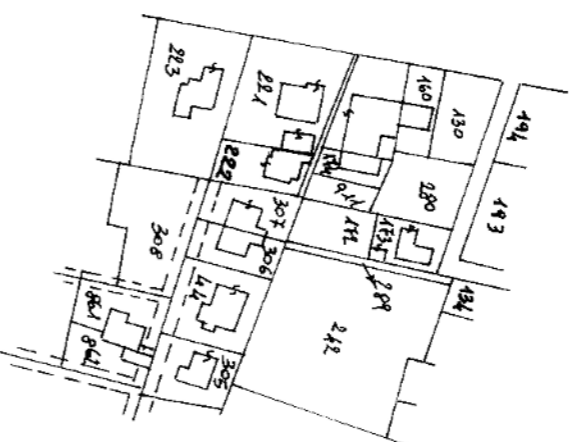
Allegata alla dichiarazione presentata all'Ufficio Tecnico Erariale di TREVISO Scheda N.°

2

Comune di PREGANZIOL  
sez. A Fog. 4 N. n. 222  
scala 1:2000



PIRNO TERRA H=300



PIRNO PRIMO H=300

ORIENTAMENTO



SCALA DI 1:200

SPAZIO RISERVATO PER LE ANNOTAZIONI D'UFFICIO

DATA  
PROT. N.°  
46670

487  
46670A

Compilata dal GEON.  
(Titolo, nome e cognome del tecnico)  
Iscritto all'Albo dei GEOMETRI  
della Provincia di TREVISO  
DATA 2.10.1987  
Firma: Mario Marzari