

<b>ELABORATO PLANIMETRICO</b>	
Compilato da: <b>Gregolin Piergiorgio</b>	
Iscritto all'albo: <b>Geometri</b>	
Prov. <b>Treviso</b>	N. <b>1385</b>

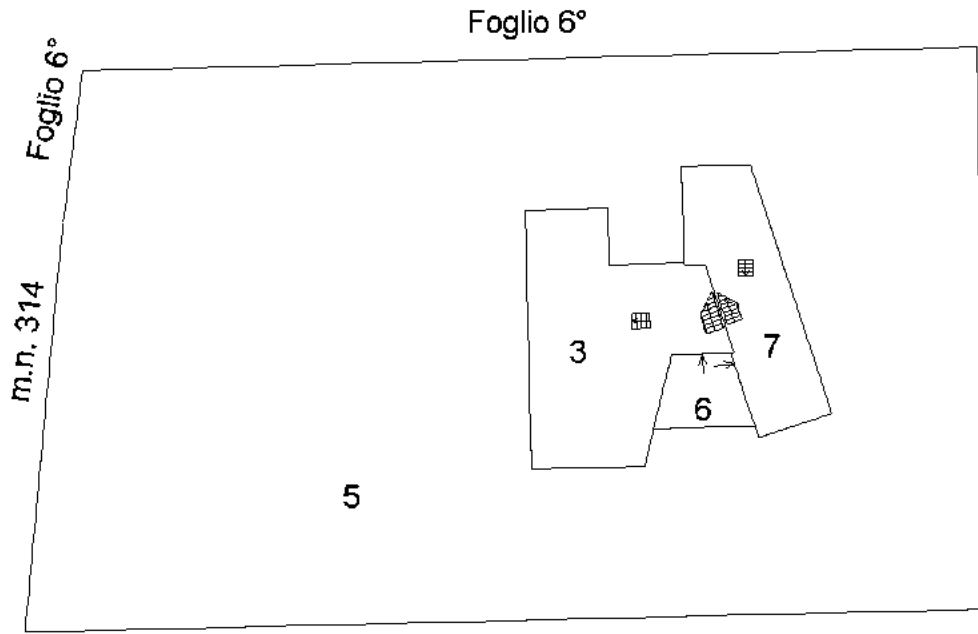
**Agenzia del Territorio  
CATASTO FABBRICATI  
Ufficio Provinciale di  
Treviso**

Comune di **Carbonera**  
Sezione: **B** Foglio: **1** Particella: **388**

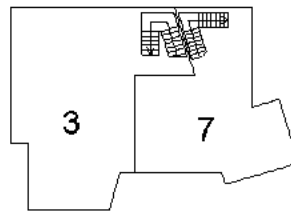
Protocollo n. TV0054582 del 04/03/2011  
Tipo Mappale n. **53448** del **02/03/2011**

Dimostrazione grafica dei subalterni

Scala 1 : 500



m.n. 634  
**PIANO TERRA**



**PIANO PRIMO**



Ultima planimetria in atti

MODULARIO  
F. - Col. 5. 7. - 315



MINISTERO DELLE FINANZE

Mod. B (Nuovo Catasto Edilizio Urbano)

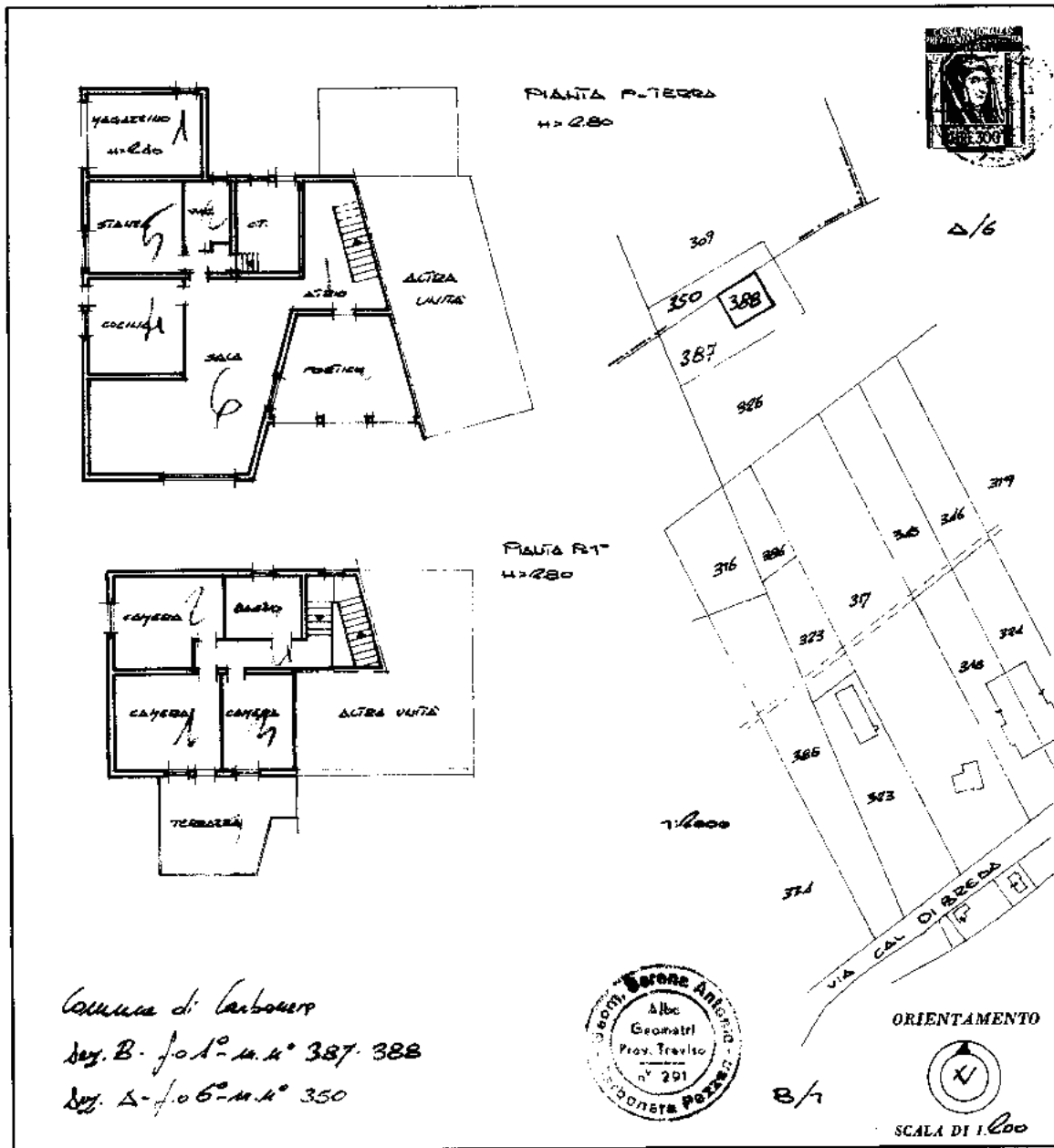
DIREZIONE GENERALE DEL CATASTO E DEI SERVIZI TECNICI ERARIALI

Lire  
20

# NUOVO CATASTO EDILIZIO URBANO

(R. DECRETO-LEGGE 11 APRILE 1939, N. 652)

Planimetria dell'immobile situato nel Comune di CARBONERA Via CAL DI BREDA  
 Ditta HONACO DEZIO U. & TREVISI 9.10.939 - BOVO MARILENA U. & SUEA 12.4.943  
 Allegata alla dichiarazione presentata all'Ufficio Tecnico Erariale di TREVISO



Comune di Carbonera  
 Sez. B - fo. 1° - m. n.° 387, 388  
 Sez. A - fo. 6° - m. n.° 350

SPAZIO RISERVATO PER LE ANNOTAZIONI D'UFFICIO	
DATA PROT. N°	16626
	B 1 265 11

Compilata dal Geo. Antonio SEREUS  
 (Titolo, nome e cognome del tecnico)  
 Iscritto all'Albo dei Geometri  
 della Provincia di Treviso  
 DATA 14 giugno 1979  
 Firma: \_\_\_\_\_

Ultima planimetria in atti

Catasto dei Fabbricati - Situazione al 29/03/2019 - Comune di CARBONERA (B744) - < Sez. Urb.: B - Foglio: 1 - Particella: 388 - Subalterno: 3 >  
 VIA CAL DI BREDA piano: T-1;