



## DOCUMENTAZIONE FOTOGRAFICA

### LOTTO 9

LABORATORIO P.1° CON GARAGE IN VIA LAVORO 44B COPPARO -FE-





Colle  
Geom  
di Fer  
  
Geometra  
Luca Nagliati




Collegio Provinciale  
Geometri e Periti Urbani  
di Ferrara

Inferenza n. 1512

Geometra  
Luca Nigiani





Collezione di disegni  
Geometria  
di F.lli  
Geometria  
Luca N...



Handwritten notes and a stamp on a document. The stamp is rectangular and contains the text "FAROUK" and "KARIM" in a grid format. There are also some illegible handwritten notes and a signature.



Caution: This is a hot surface. Do not touch.



---

---

A single diagonal line drawn from the bottom-left towards the top-right.

---



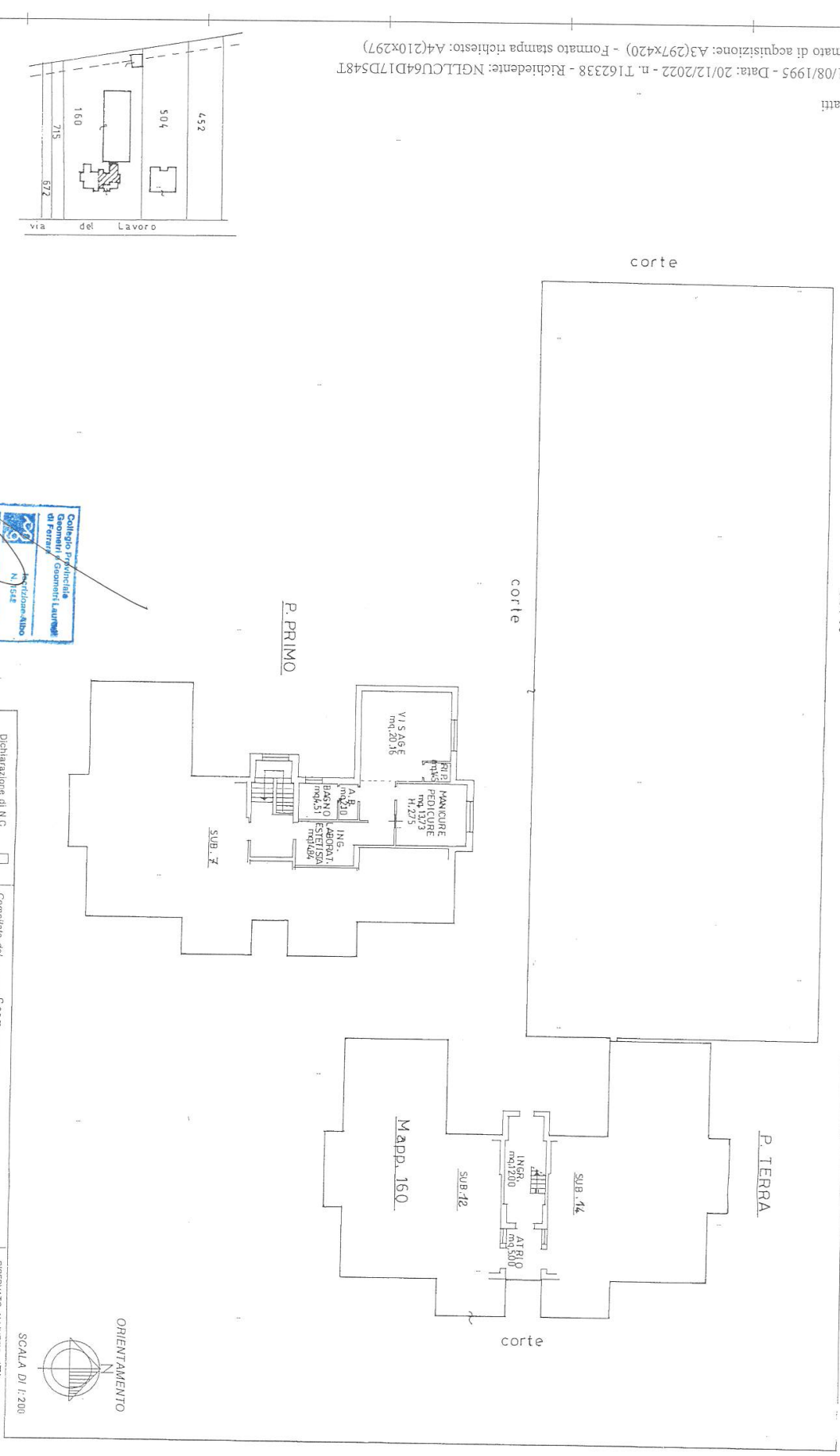
LOTTO (9)

corle

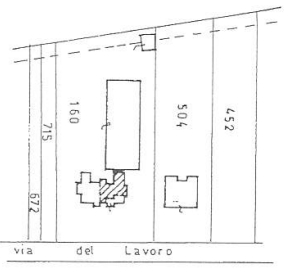


MINISTERO DELLE FINANZE  
 DIREZIONE GENERALE DEL CATASTO E DEI SS. TTEE.  
**CATASTO EDILIZIO URBANO** (RDL 13-4-1939 n. 652)  
 Planimetria di uliv. In Comune di: COPPARO. Via del Lavoro

MOD. AN (GEU)  
 LIBRE 400  
 civ. 444/B/2.



PLANIMETRIA 1:2000



Dichiarazione di N.C.   
 Denuncia di variazione   
 Identificativi catastali

F. 102  
 n. 180 sub. 8

Compilata dal: S. EDOZZI  
 (Titolo copione e nome)  
 F. EDOZZI, GIORDANO

Inscritto all'atto del: 8/11/1995  
 della provincia di: FERRARA n. 292  
 data h. d. 1995 Firma: S. Edozzi

RESERVATO ALL'UFFICIO  
 SCALA DI 1:200



MODULARIO  
anno 496



MINISTERO DELLE FINANZE  
DIPARTIMENTO DEL TERRITORIO

**CATASTO EDILIZIO URBANO** (RDL 13-4-1939, n. 652)

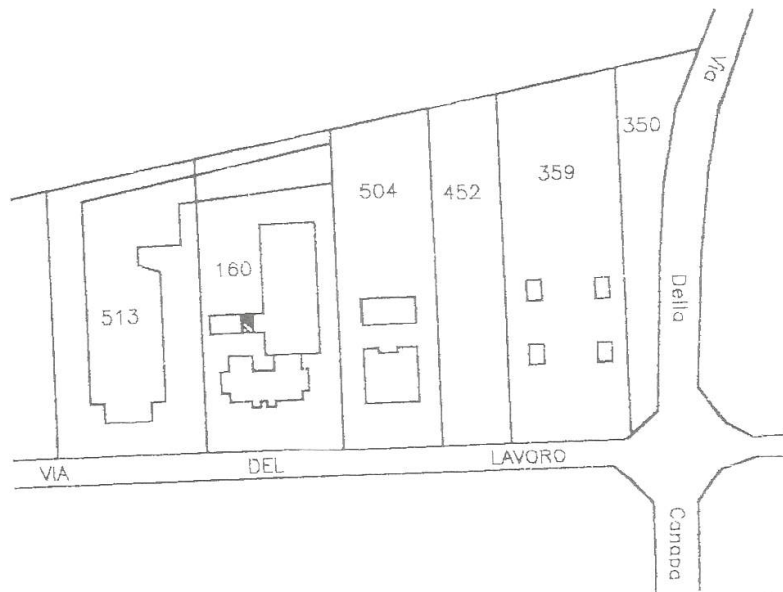
MOD. AN (

144:  
300

Planimetria di u.l.u. in Comune di Copparo via del lavoro civ. ....

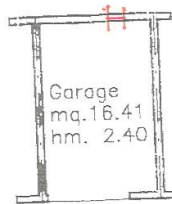
LOTTO (9)

PLANIMETRIA Scala 1:2000

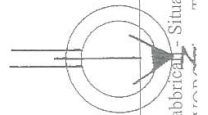


PIANO TERRA

MODIFICHE



ORIENTAMENTO



SCALA DI 1:2000

Catasto del Fabbricato - Situazione al 02/01/2023 - Comune di COPPARO(C980) - < Foglio 102 - Particella 160 - Subalterno 16 >

Dichiarazione di N.C. <input checked="" type="checkbox"/>	Compilata dal <u>Geom. Fedozzi</u> (Titolo, cognome e nome) <u>Giordano</u>	RISERVATO ALL'UFFICIO
Ultima planimetria di variazione <input type="checkbox"/>	scritto in libro del <u>Catasto</u> della provincia di <u>Ferrara</u> n. <u>792</u>	<u>122325/01</u>
Data presentazione: 26/07/2001 - Data: 02/01/2023 - n. T299576 - Richiedente: NGLLCU64D17D548T	Identificativo catastale: <u>160</u> sub. <u>16</u>	

