
**TRIBUNALE ORDINARIO
MILANO
NUOVO RITO FALLIMENTARE
1055/2016**

DEBITORE:

CORTE VECCHIA DELL'ORTO srl

GIUDICE:

Dott.ssa Guendalina Pascale

CURATORE:

Dott.ssa Claudia Motta

CONSULENZA ESTIMATIVA GIUDIZIARIA

Immobili siti in Truccazzano (MI)

TECNICO INCARICATO:

arch. Lucia Marzano

ALLEGATO

Planimetrie e visure catastali CORPO B

MODULARIO
F. rig. rend. 487

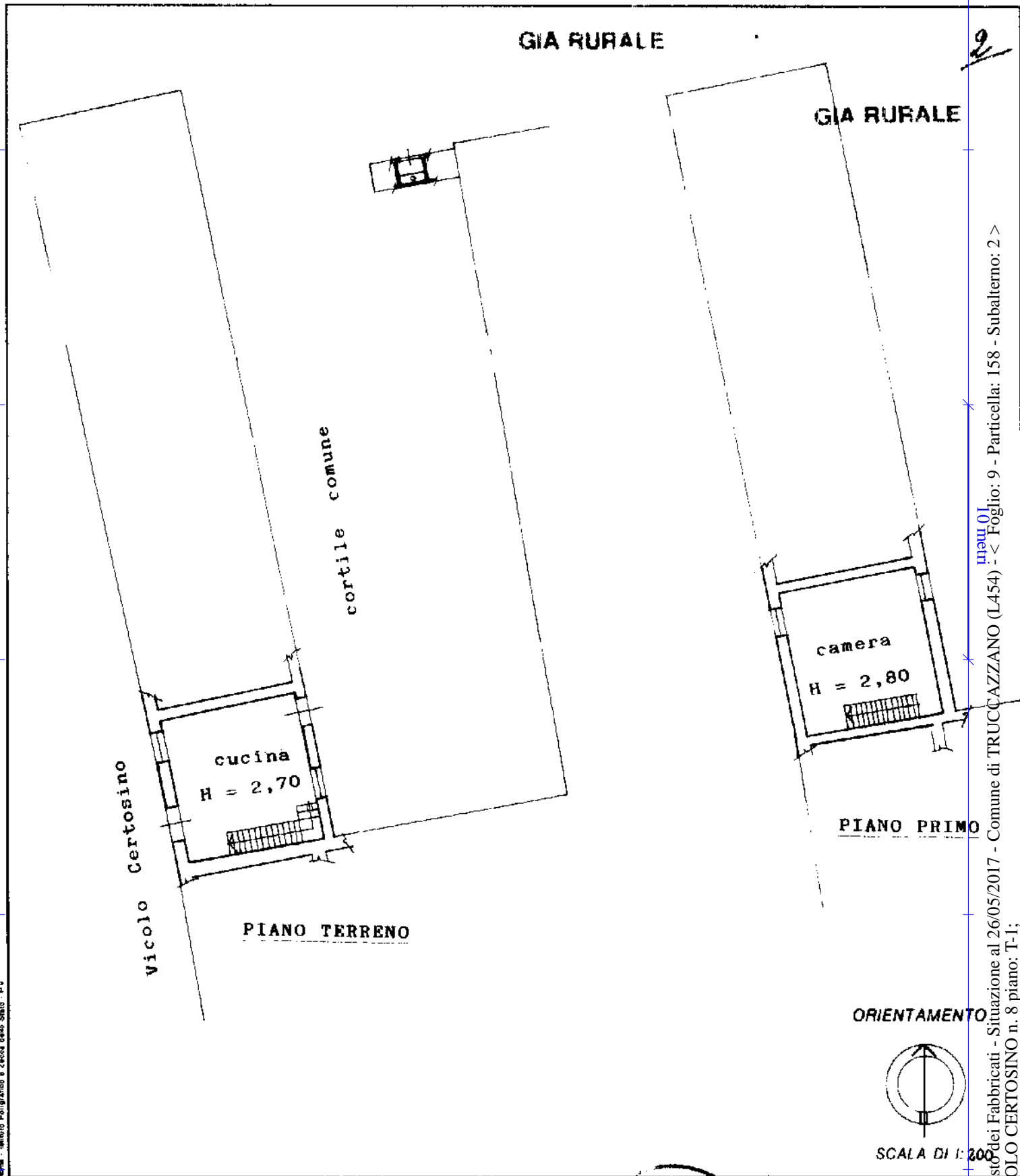


MINISTERO DELLE FINANZE
DIREZIONE GENERALE DEL CATASTO E DEI SS.TTEE.
CATASTO EDILIZIO URBANO (RDL 13-4-1939, n. 652)

MOD. BN (CEU)

LIRE
250

Planimetria di u.i.u. in Comune di **TRUCCAZZANO** via **Vicolo Certosino** civ. **8**



Catasto dei Fabbricati - Situazione al 26/05/2017 - Comune di TRUCCAZZANO (L454) - Foglio: 9 - Particella: 158 - Subalterno: 2 >
VICOLO CERTOSINO n. 8 piano: T-1;

Dichiarazione di N.C. <input type="checkbox"/>	Compilata dal geom. RAVASI PIETRO (Titolo, cognome e nome)	RISERVATO ALL'UFFICIO
Denuncia di variazione <input type="checkbox"/>		
Ultima planimetria in atti		
Data presentazione: 16/12/1991 - Data: 26/05/2017 - n. T140995 - Richiedente: MRZLCU65B43F205S		
Totale schede: 1 - Formato di acquisizione: A4(210x297)		
n. sub: 158	data: 10.10.91	Firma: <i>[Signature]</i>

MODULARIO
F 11g rend. 497

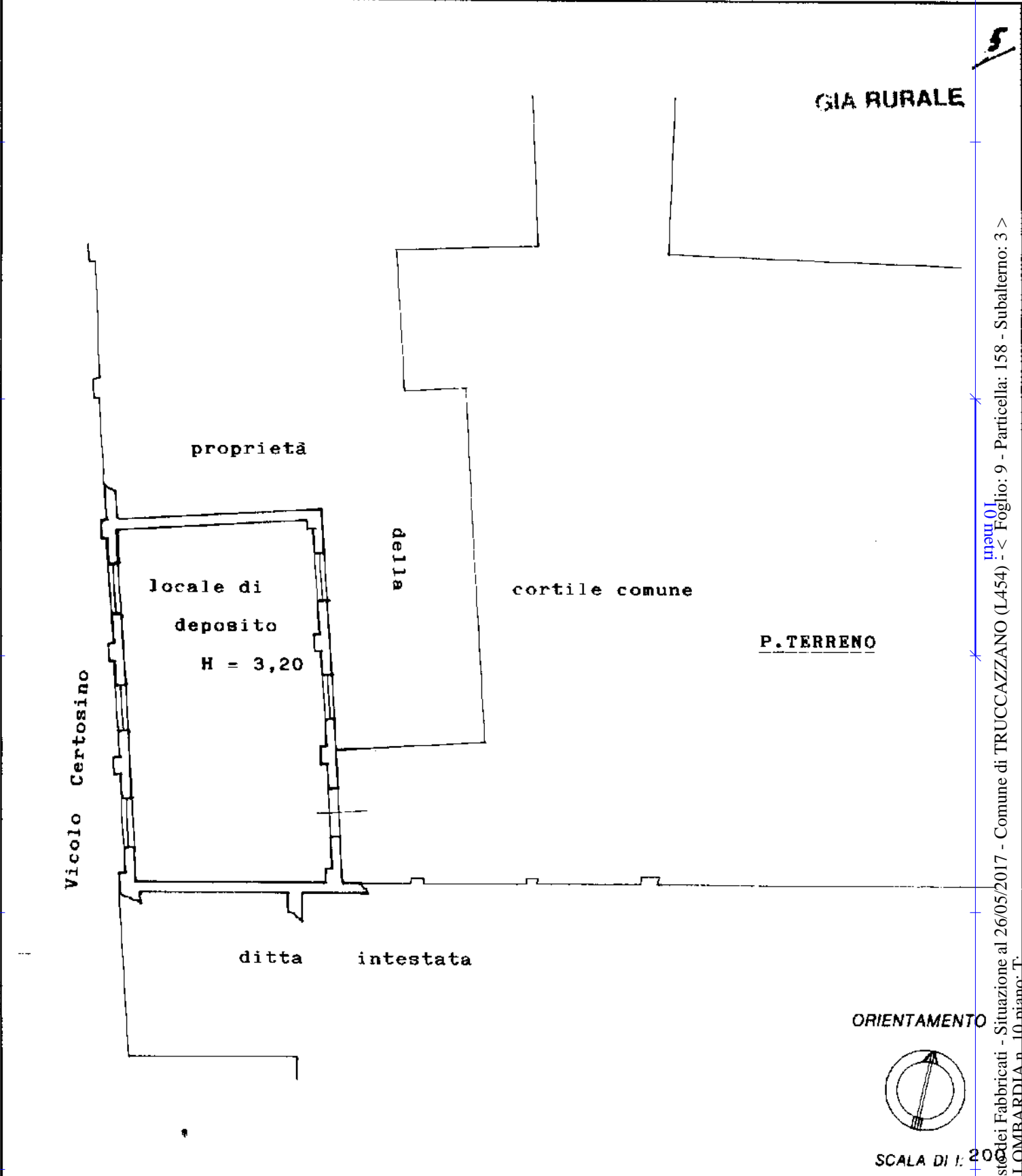


MINISTERO DELLE FINANZE
DIREZIONE GENERALE DEL CATASTO E DEI SS.TT.EE.
CATASTO EDILIZIO URBANO (RDL 13-4-1939, n. 652)

MOD. **BN** (CEU)

LIRE
250

Planimetria di u.i.u. in Comune di **TRUCCAZZANO** via **Lombardia** civ. **10**



5

Catasto dei Fabbricati - Situazione al 26/05/2017 - Comune di TRUCCAZZANO (L454) - < Foglio: 9 - Particella: 158 - Subalterno: 3 >
VIA LOMBARDIA n. 10 piano: T.

Reg. - Istituto Poligrafico e Zecca dello Stato - P.V.

Dichiarazione di N.C.
Denuncia di variazione

Compilata dal **geom. RAVASI PIETRO**
(Titolo cognome e nome)

RISERVATO ALL'UFFICIO

Data presentazione: 16/12/1991 - Data: 26/05/2017 - n. T140997 - Richiedente: MRZLCU65B43F205S

Totale schede: 1. - Formato di acquisizione: A4 (210x297) della provincia di **Milano** - Formato stampa richiesto: A4 (210x297)

n. **9** sub **158** data **15/11/89** Firma *[Signature]*

FORZ. C.

MODULARIO
1199 rend 497



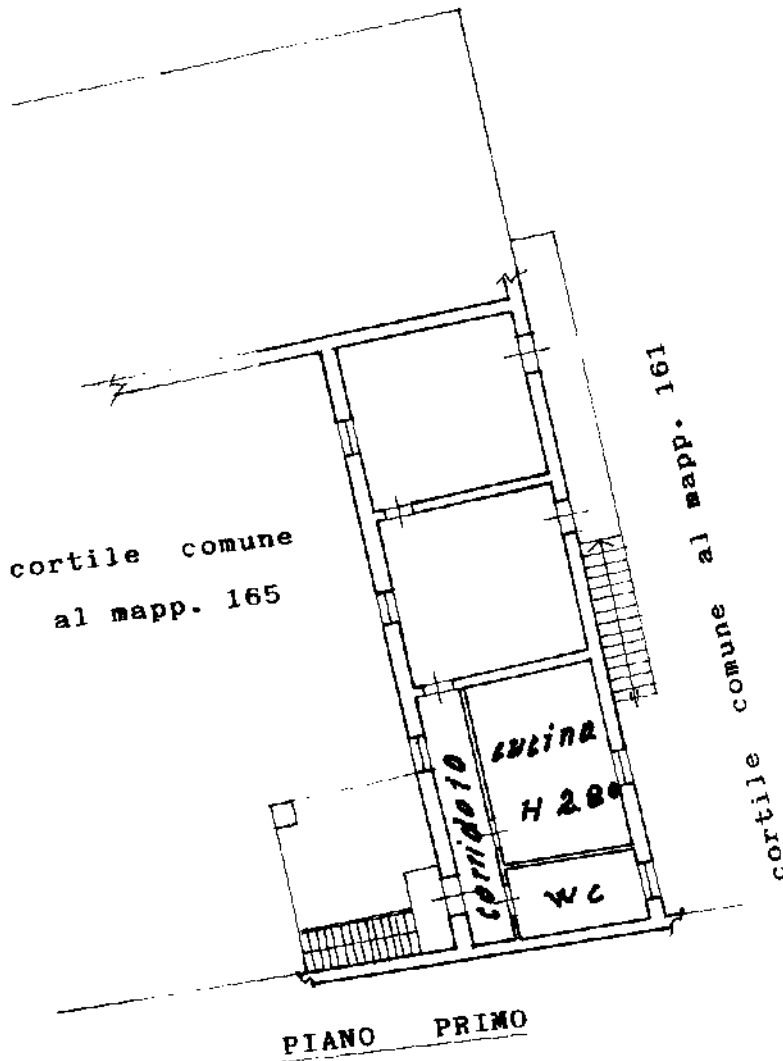
MINISTERO DELLE FINANZE
DIREZIONE GENERALE DEL CATASTO E DEI SS.TT.EE
CATASTO EDILIZIO URBANO (RDL 13-4-1939, n. 652)

MOD. **BN** (CEU)

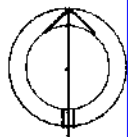
LIRE
250 **29**

Planimetria di u.i.u. in Comune di **TRUCCAZZANO** via **Vicolo Certosino** civ. **16**

GIA RURALE



ORIENTAMENTO



SCALA DI 1: 200

Catasto dei Fabbricati - Situazione al 26/05/2017 - Comune di TRUCCAZZANO (L454) - < Foglio: 9 - Particella: 158 - Subalterno: 4 >
VICOLO CERTOSINO n. 16 piano: I;

Dichiarazione di N.C.
Denuncia di variazione

Compilata dal **geom. RAVASI PIETRO**
(Titolo, cognome e nome)

RISERVATO ALL'UFFICIO

Ultima planimetria in atti

Identificativi catastali

Iscritto all'albo dei geometri

Data presentazione: 16/12/1991 - Data: 26/05/2017 - n. T141001 - Richiedente: MRZLCU65B43F205S

Totale schede: 1 - Formato di acquisizione: A4 (210x297) - Formato stampa richiesto: A4 (210x297)

n. **758** sub. **161** data **10.10.91** Firma **Pietro Ravasi**

PORZ. II

MODULARIO
P. n. g. rem. 498



MINISTERO DELLE FINANZE
DIREZIONE GENERALE DEL CATASTO E DEI SERVIZI TECNICI ERARIALI

Mod. A (Nuovo Catasto Edilizio Urbano)

NUOVO CATASTO EDILIZIO URBANO

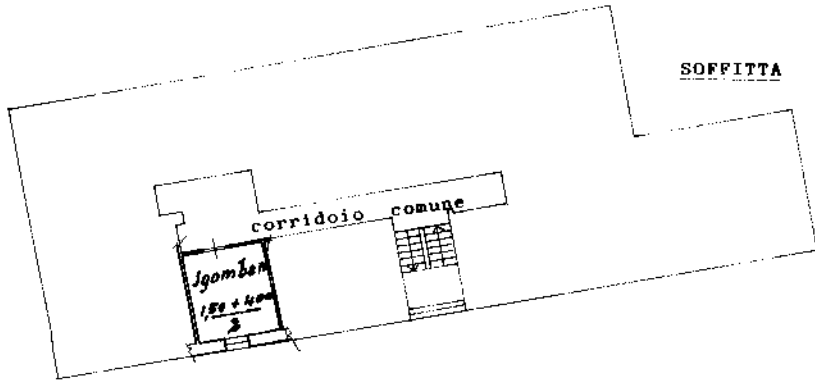
(R. DECRETO-LEGGE 13 APRILE 1939, N. 634)

Lire
300

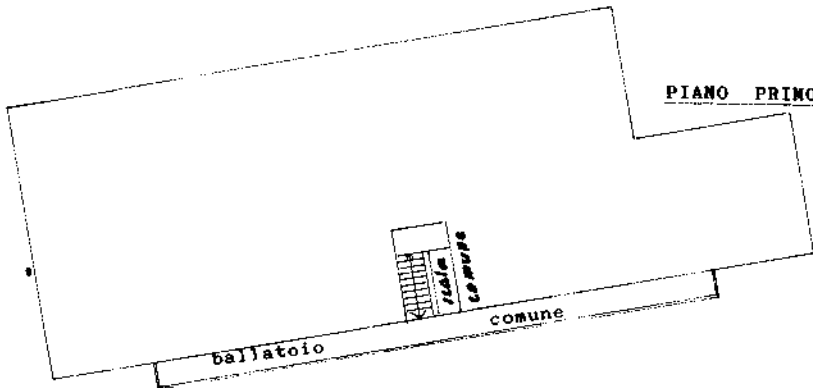
16

Planimetria dell'immobile situato nel Comune di TRUCCAZZANO Via Lombardia n° 10
Ditta propr. per 9/40
Allegata alla dichiarazione presentata all'Ufficio Tecnico Erariale di MILANO

GIA RURALE



SOFFITTA



PIANO PRIMO

ORIENTAMENTO



SCALA DI 1:200

SPAZIO RISERVATO PER LE ANNOTAZIONI D'UFFICIO
DA COLLEGARE ALLA

DATA
PROT. N°

PARTITA 1000678
FOLGIO 9
MAPPAL 159-158
SUBALTEGO 1-5
NUOVO SUB

FORZ. T

Compilata dal geom. RAVASI PIETRO
(Titolo, nome e cognome del tecnico)

Iscritto all'Albo dei geometri
della Provincia di Milano n°

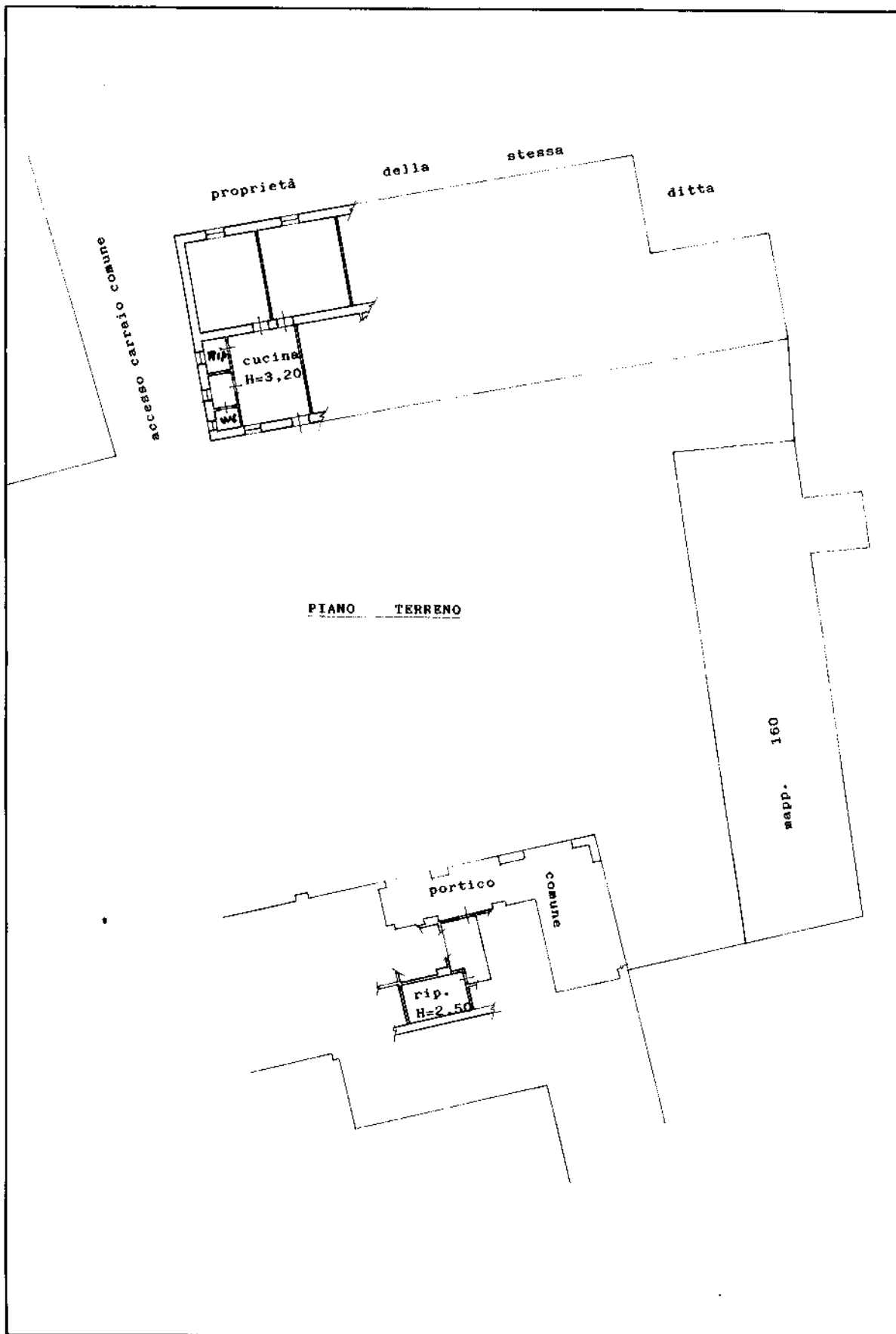
DATA 10.10.1991

Firma: *geom. Ravasi Pietro*



Catasto dei Fabbricati - Situazione al 26/05/2017 - Comune di TRUCCAZZANO (L454) - < Foglio: 9 - Particella: 158 - Subalterno: 5 >
VIA LOMBARDIA n. 10 piano: T-2;

Ultima planimetria in atti



Ultima planimetria in atti

MODULARIO
P. (ing. tend. 496)



MINISTERO DELLE FINANZE
DIREZIONE GENERALE DEL CATASTO E DEI SERVIZI TECNICI ERARIALI

Mod. A (Nuovo Catasto Edilizio Urbano)

Lire
300

NUOVO CATASTO EDILIZIO URBANO

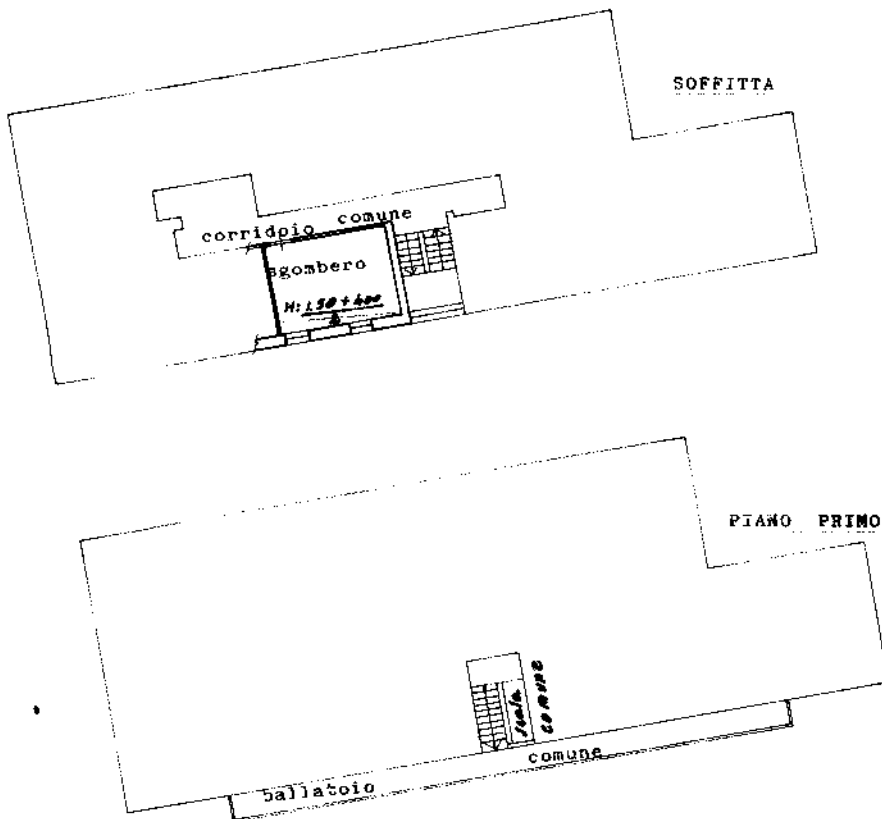
(R. DECRETO-LEGGE 13 APRILE 1939, N. 652)

Planimetria dell'immobile situato nel Comune di TRUCCAZZANO Via Lombardia n° 10

Ditta PROPR. PER. 9/40

Allegata alla dichiarazione presentata all'Ufficio Tecnico Erariale di MILANO

GIA RURALE



ORIENTAMENTO



SCALA DI 1:200

SPAZIO RISERVATO PER LE ANNOTAZIONI D'UFFICIO
DA COLLEGARE ALLA

DATA
PROT. N°

-PARTE 1000078
 FOGLIO 9
 MAPPALE: 159-158
 SUBALT. 2-5
 NUOVO SUB

PORZ. L

Compilata dal geom. RAVASI PIETRO
(Titolo, nome e cognome del tecnico)

Iscritto all'Albo dei geometri
della Provincia di Milano n° 151

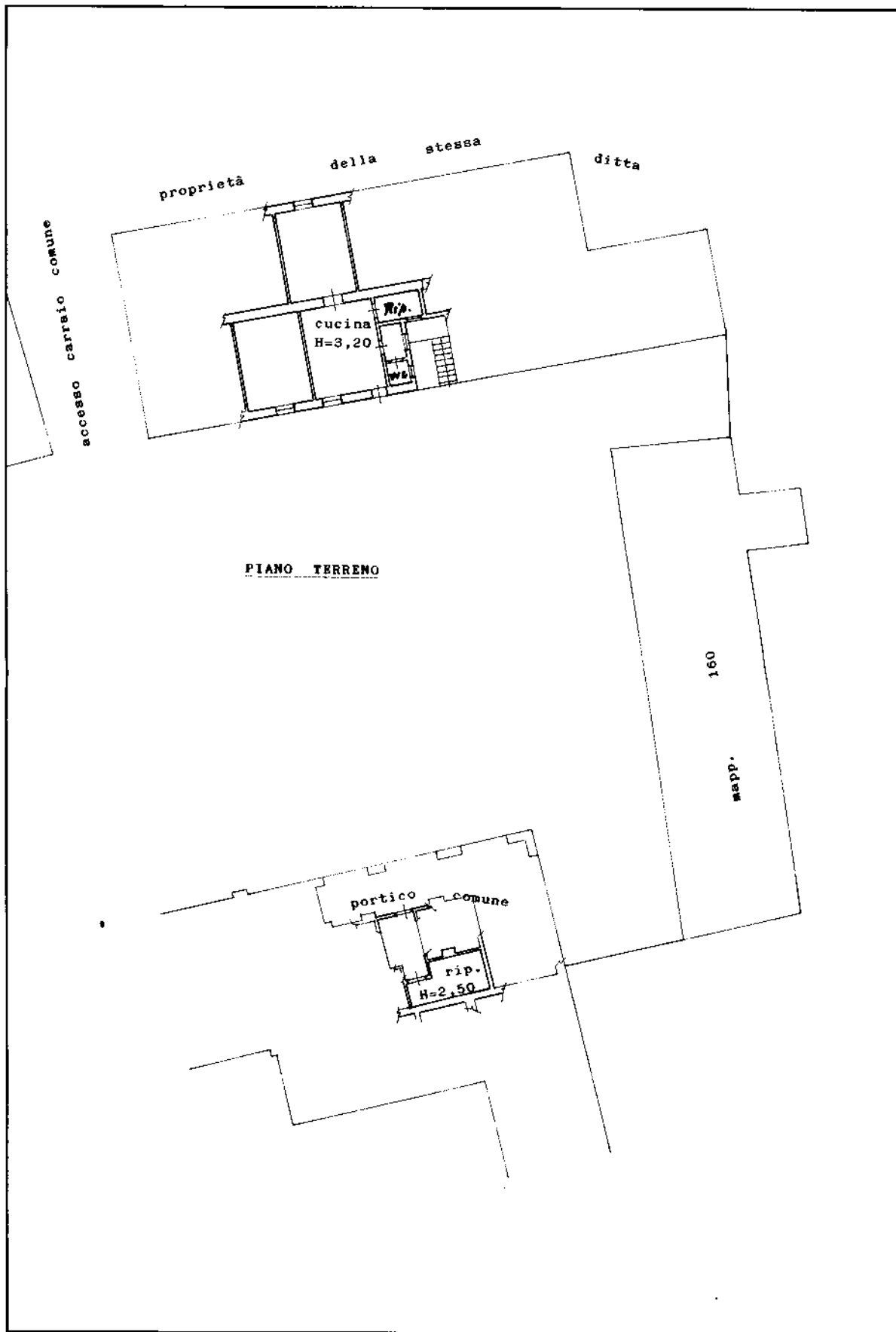
DATA 10.10.1991

Firma: *[Firma]*



Catasto dei Fabbricati - Situazione al 26/05/2017 - Comune di TRUCCAZZANO (L454) - < Foglio: 9 - Particella: 158 - Subalterno: 6 >
VIA LOMBARDIA n. 10 piano: T-2;

Ultima planimetria in atti



Catasto dei Fabbricati - Situazione al 26/05/2017 - Comune di TRUCCAZZANO (L454) - < Foglio: 9 - Particella: 158 - Subalterno: 6 >
VIA LOMBARDIA n. 10 piano: T-2;

Ultima planimetria in atti

MODULARIO
F. fog. (and. 498)



MINISTERO DELLE FINANZE

Mod. A (Nuovo Catasto Edilizio Urbano)

DIREZIONE GENERALE DEL CATASTO E DEI SERVIZI TECNICI ERARIALI

Lire
300

NUOVO CATASTO EDILIZIO URBANO

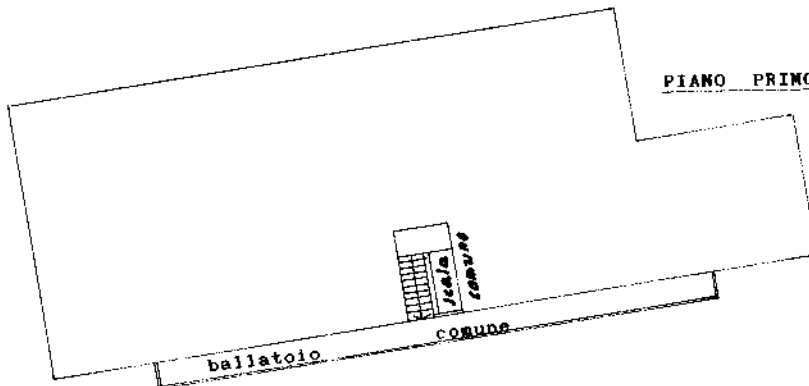
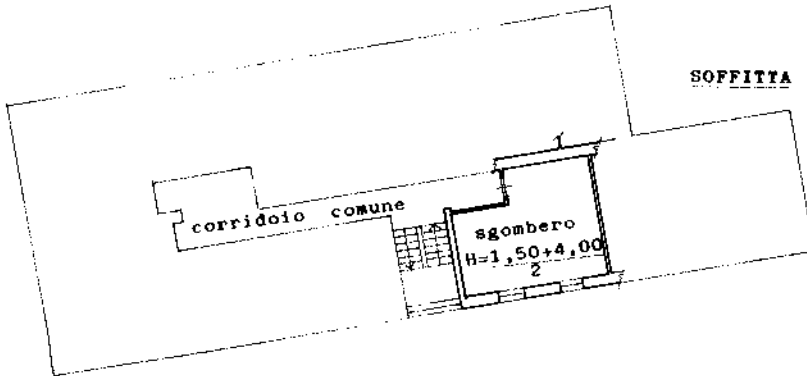
(N. DECRETO-LEGGE 11 APRILE 1939, N. 662)

Planimetria dell'immobile situato nel Comune di **TRUCCAZZANO** Via **Lombardia n° 10**

Ditta **nato** PROP. per **9/40**

Allegata alla dichiarazione presentata all'Ufficio Tecnico Erariale di **TRUCCAZZANO**

GIA RURALE



ORIENTAMENTO



SCALA DI 1:200

SPAZIO RISERVATO PER LE ANNOTAZIONI D'UFFICIO

DATA
PROT. N°

DA COLLEGARE ALLA

PARTITA 1000678
 FOGLIO 9
 MAPPAI 159 - 158
 SUBAL. 3 - 7
 NUOVO CUB

PROZ. M

Compilata dal geom. RAVASI PIERO
(Titolo, nome e cognome del tecnico)

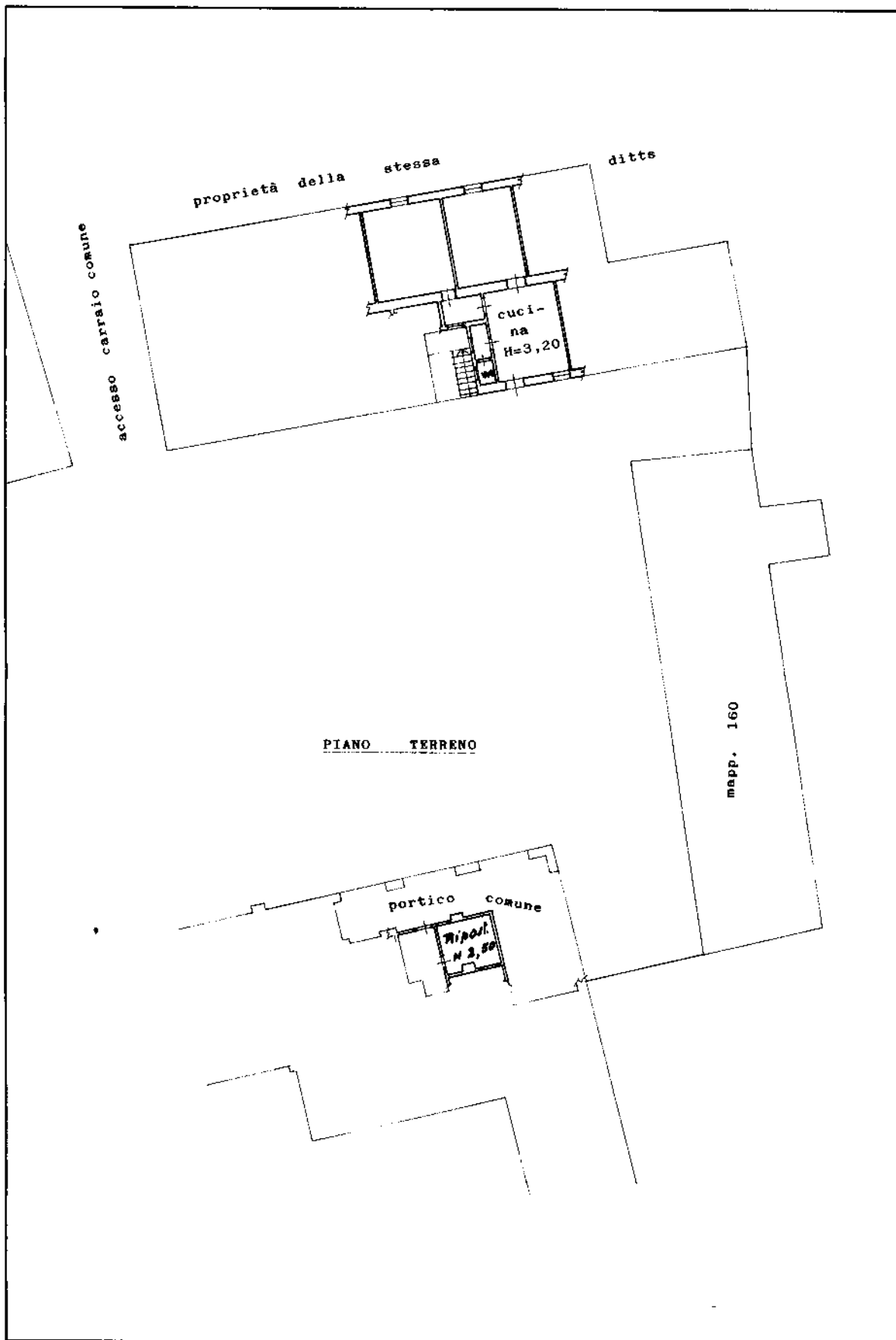
Iscritto all'Albo dei geometri
della Provincia di Milano n° 161

DATA 10.10.1991

Firma: *Piero Ravasi* N. 161



Ultima planimetria in atti



Catasto dei Fabbricati - Situazione al 26/05/2017 - Comune di TRUCCAZZANO (L454) - < Foglio: 9 - Particella: 158 - Subalterno: 7 >
VIA LOMBARDIA n. 10 piano: T-2;

Ultima planimetria in atti

MODULARIO
F. 10. 7000. 498



MINISTERO DELLE FINANZE
DIREZIONE GENERALE DEL CATASTO E DEI SERVIZI TECNICI ERARIALI

Mod. A (Nuovo Catasto Edilizio Urbano)

NUOVO CATASTO EDILIZIO URBANO

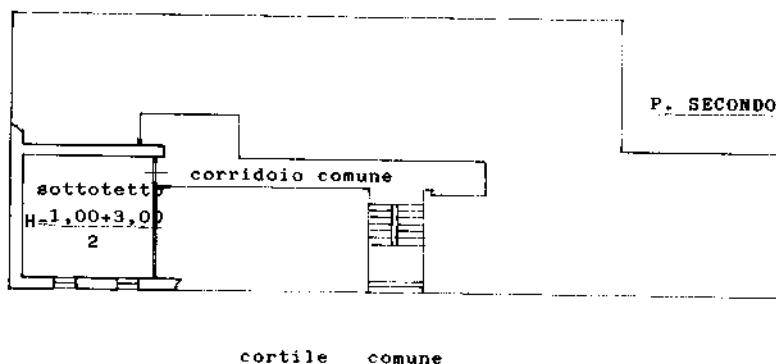
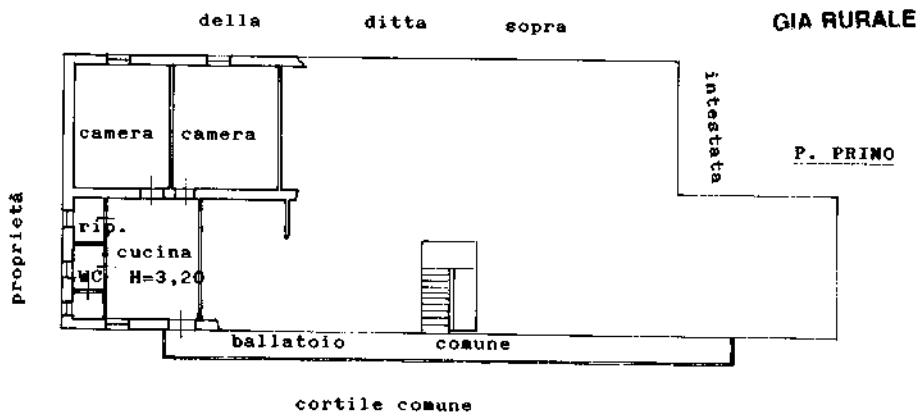
Lire
300

(R. DECRETO-LEGGE 18 APRILE 1989, N. 692)

Planimetria dell'immobile situato nel Comune di TRUCCAZZANO Via Lombardia n° 10

Ditta prope. per 9/40

Allegata alla dichiarazione presentata all'Ufficio Tecnico Erariale di MILANO.



ORIENTAMENTO



SCALA DI 1: 200

SPAZIO RISERVATO PER LE ANNOTAZIONI D'UFFICIO
DA COLLEGARE ALLA

DATA
PROT. N°

PARTITA 1000675
FOGLIO 9
MAPPALE 159 - 158
SUBALTERNO S - S
NUOVO SUB.

PORZ. 0

Compilata dal geometra
RAVASI PIETRO (nome e cognome del tecnico)

Iscritto all'Albo de Geometri
della Provincia di Milano

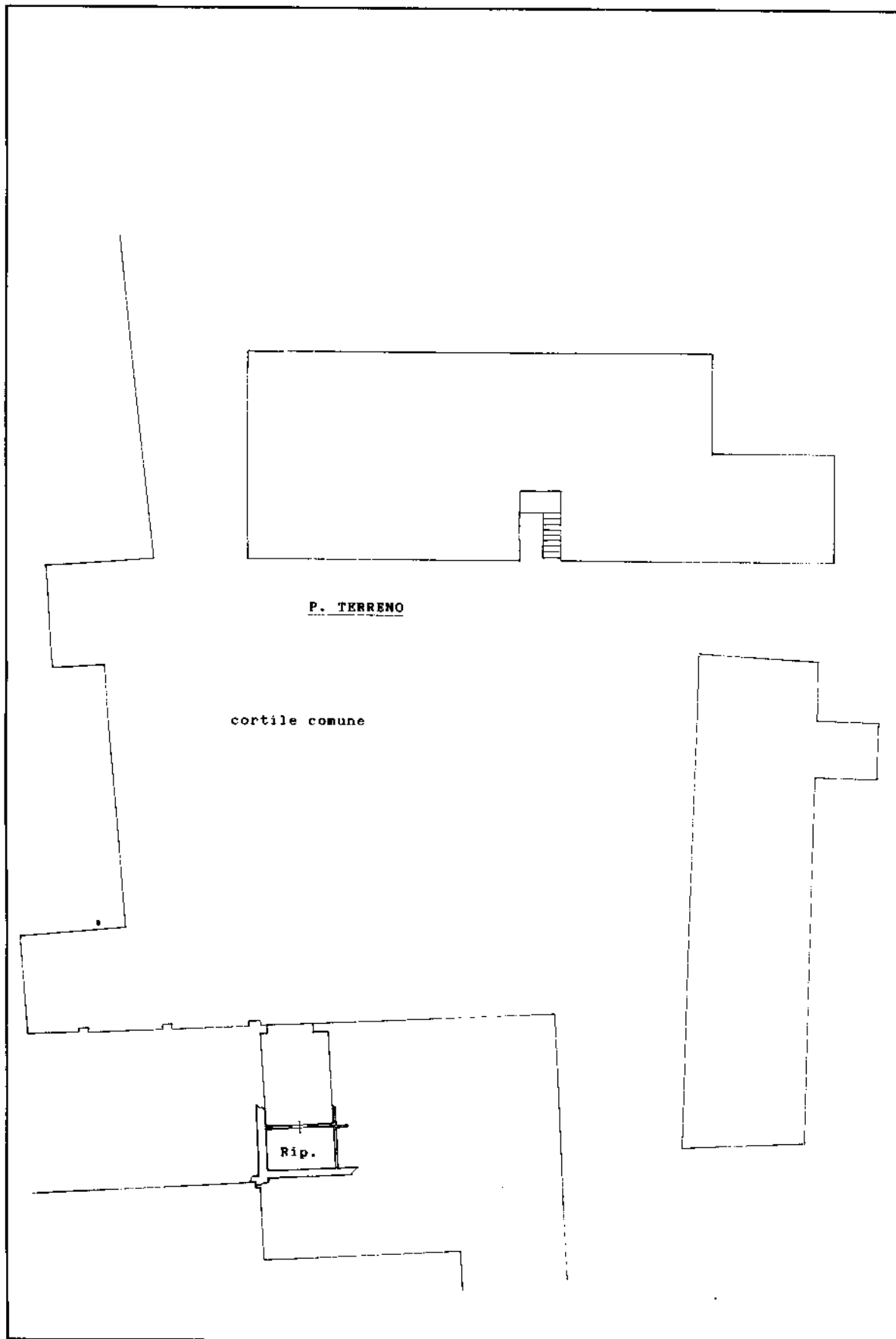
DATA 15/11/89

Firma: *[Signature]*



Catasto dei Fabbricati - Situazione al 26/05/2017 - Comune di TRUCCAZZANO (L454) - < Foglio: 9 - Particella: 158 - Subalterno: 8 >
VIA LOMBARDIA n. 10 piano: T-1-2;

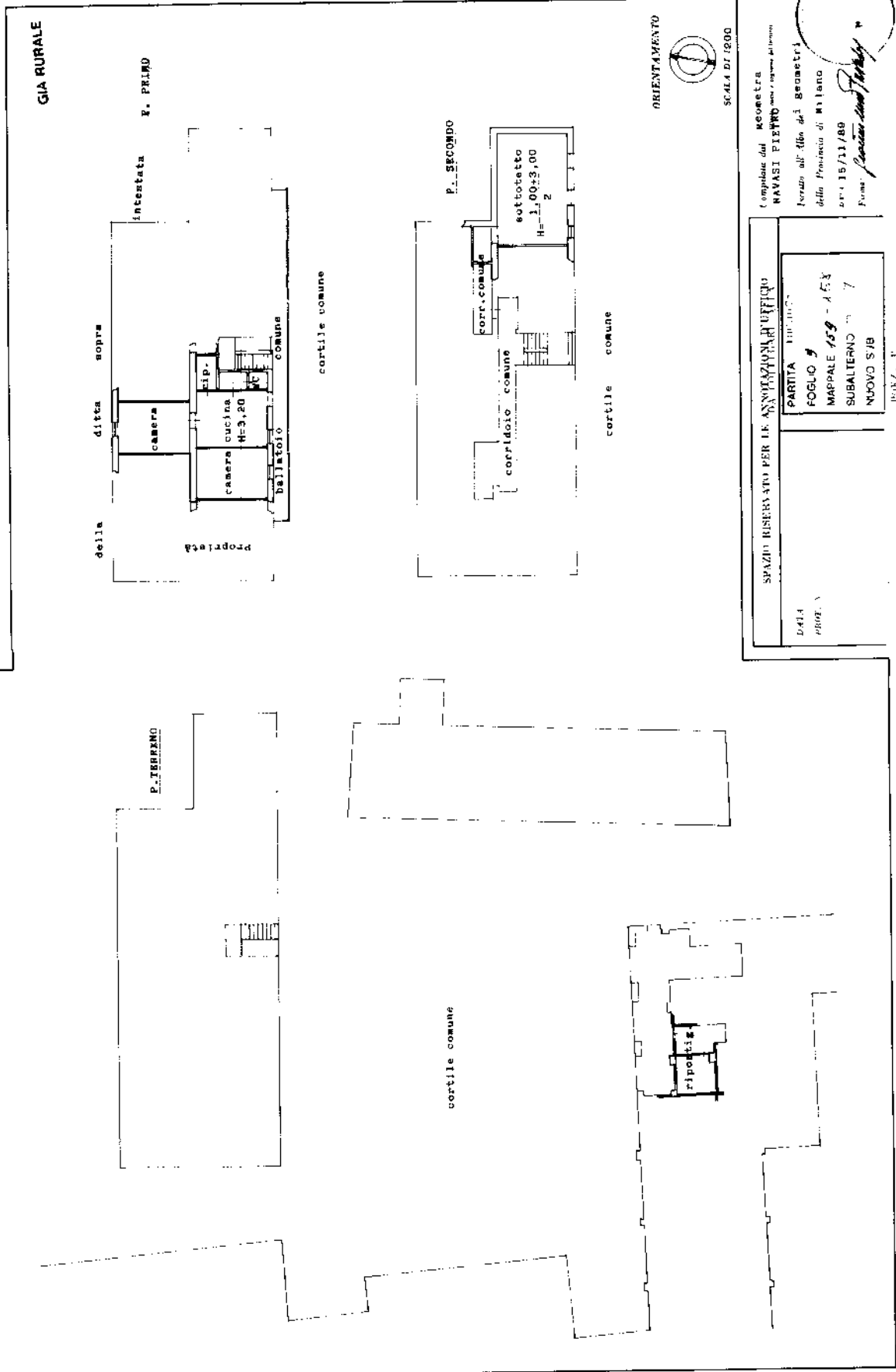
Ultima planimetria in atti



Catasto dei Fabbricati - Situazione al 26/05/2017 - Comune di TRUCCAZZANO (L454) - < Foglio: 9 - Particella: 158 - Subalterno: 8 >
VIA LOMBARDIA n. 10 piano: T-1-2;

Ultima planimetria in atti

MINISTERO DELLE FINANZE
 DIREZIONE GENERALE DEL CATASTO E DEI SERVIZI TECNICI ERARIALI
NUOVO CATASTO EDILIZIO URBANO
 Lic. 300
 Planimetrico dell'immobile situato nel Comune di TRUCCAZZANO
 in attuazione della Legge n. 462 del 28/2/1985 art. 15/11/88
 Via Lombardie n° 10
 Progr. per 9/40
 Allegata alla dichiarazione presentata all'Ufficio Tecnico Erariale di Milano



SPAZIO RISERVATO PER LE ANNOTAZIONI PUFFICO
 DATA 10/02/11
 PARTITA 100/1000
 FOGLIO 9
 MAPPALE 159 - A 53
 SUBALTERNO 7
 NUOVO S/B
 POK / 1

Completata dal geometra
NAVASI PIETRO con il sopralluogo effettuato
 Servizio all'Ufficio dei Geometri
 della Provincia di Milano
 art. 15/11/88
 Firma: *Navasi Pietro*

Compilata da:
Bianchi Gianpiero
 Iscritto all'albo:
 Geometri
 Prov. Lodi N. 267

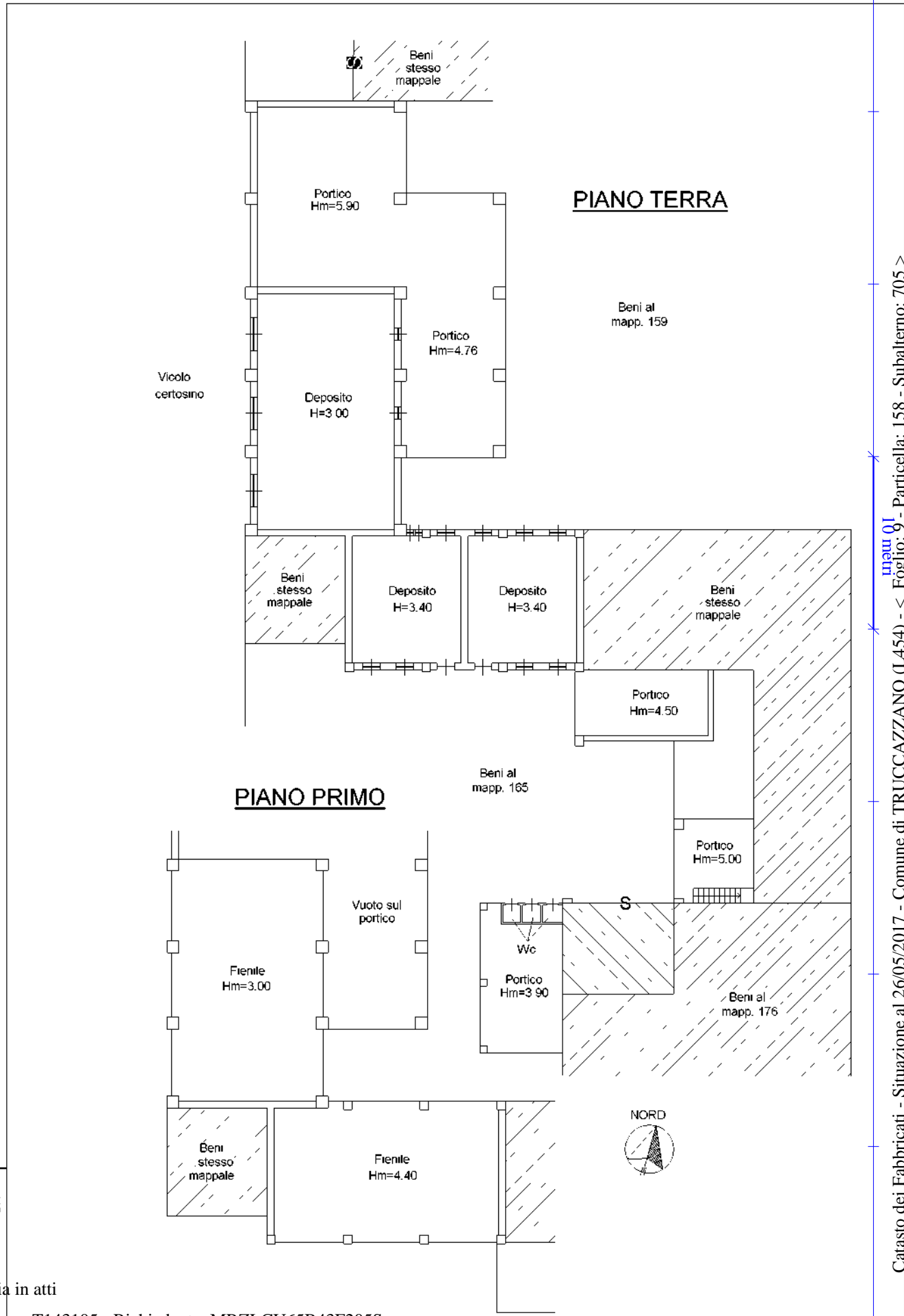
Identificativa Catastale:
 Sezione:
 Foglio: 9
 Particella: 158
 Subalterno: 705

Dichiarazione protocollo n. 000992933 del 30/12/2002
 Pianimetria di u.i.u. in Comune di Truccazzano
 Vicolo Certosino

civ. SNC

Agenzia del Territorio
CATASTO FABBRICATI
 Ufficio provinciale di
 Milano

Scheda n.1
 Scala 1: 200



Catasto dei Fabbricati - Situazione al 26/05/2017 - Comune di TRUCCAZZANO (L.454) - < Foglio: 9 - Particella: 158 - Subalterno: 705 >
 VICOLO CERTOSINO SNC piano: T-1;

Ultima planimetria in atti

19

MODULARIO
F. rig. rend. 487

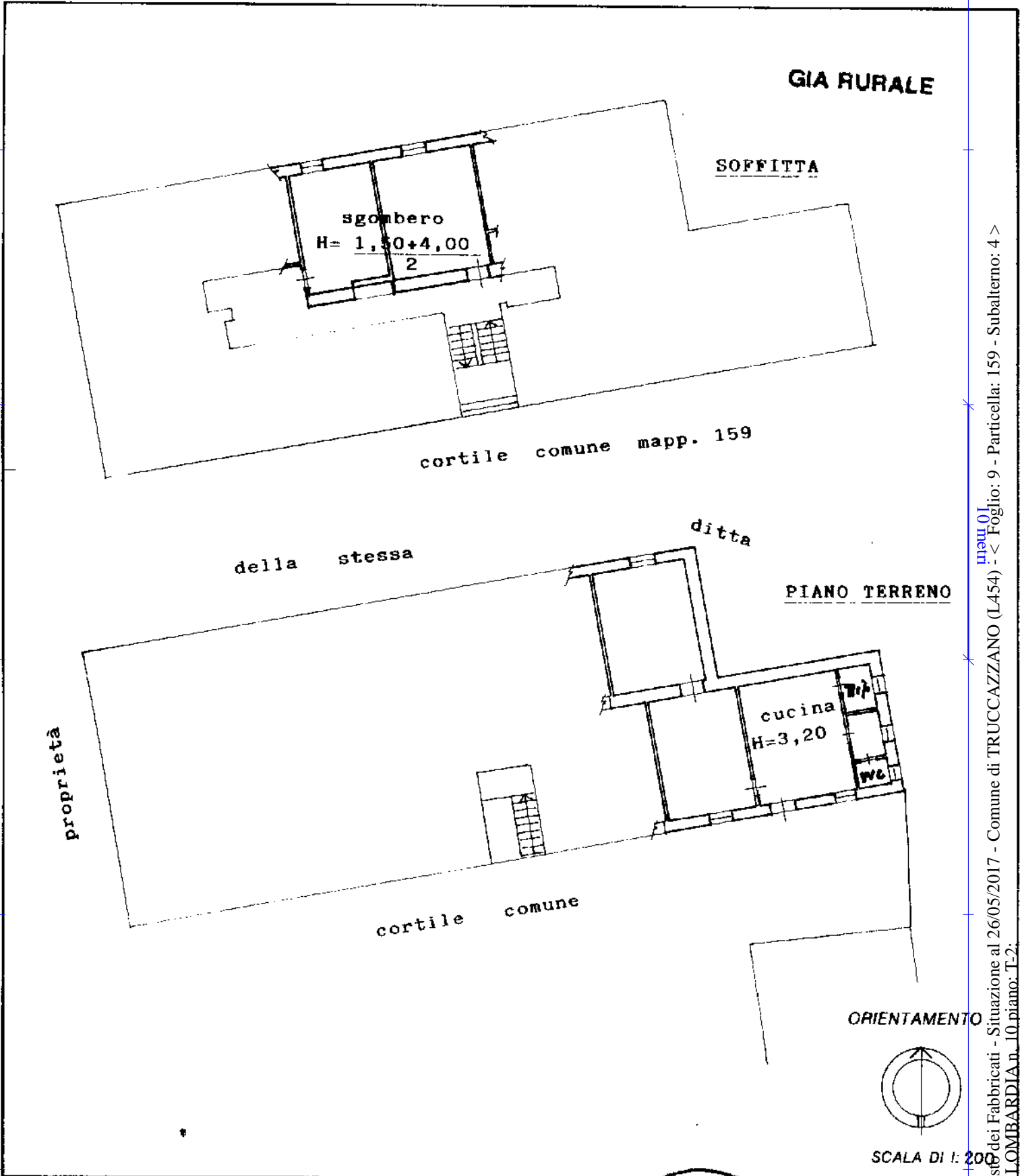


MINISTERO DELLE FINANZE
DIREZIONE GENERALE DEL CATASTO E DEI SS.TT.EE.
CATASTO EDILIZIO URBANO (RDL 13-4-1939, n. 652)

MOD. BN (CEU)

LIRE
250

Planimetria di u.i.u. in Comune di **TRUCCAZZANO** via **Lombardia** civ. **10**



Roma - Istituto Poligrafico e Zecca dello Stato - P.V.

Catasto dei Fabbricati - Situazione al 26/05/2017 - Comune di TRUCCAZZANO (L454) - < Foglio: 9 - Particella: 159 - Subalterno: 4 >
VIA LOMBARDIA n. 10 piano: T-2

Dichiarazione di N.C.
Denuncia di variazione

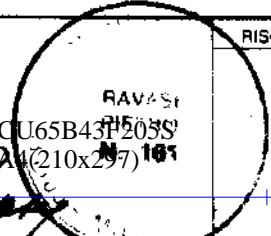
Compilata dal **geom. RAVASI PIETRO**
(Titolo, cognome e nome)

RISERVATO ALL'UFFICIO

Data presentazione: 16/12/1991 - Data: 26/05/2017 - n. T147584 - Richiedente: MRZLCU65B43F205S
Totale schede: 1 - Formato di acquisizione: A4(210x297) - Formato stampato: A4(210x297)

n. **159** sub **4**

data **10.10.91** Firma *[Signature]*



PORZ. N.

MODULARIO
F. ug. rend. 497



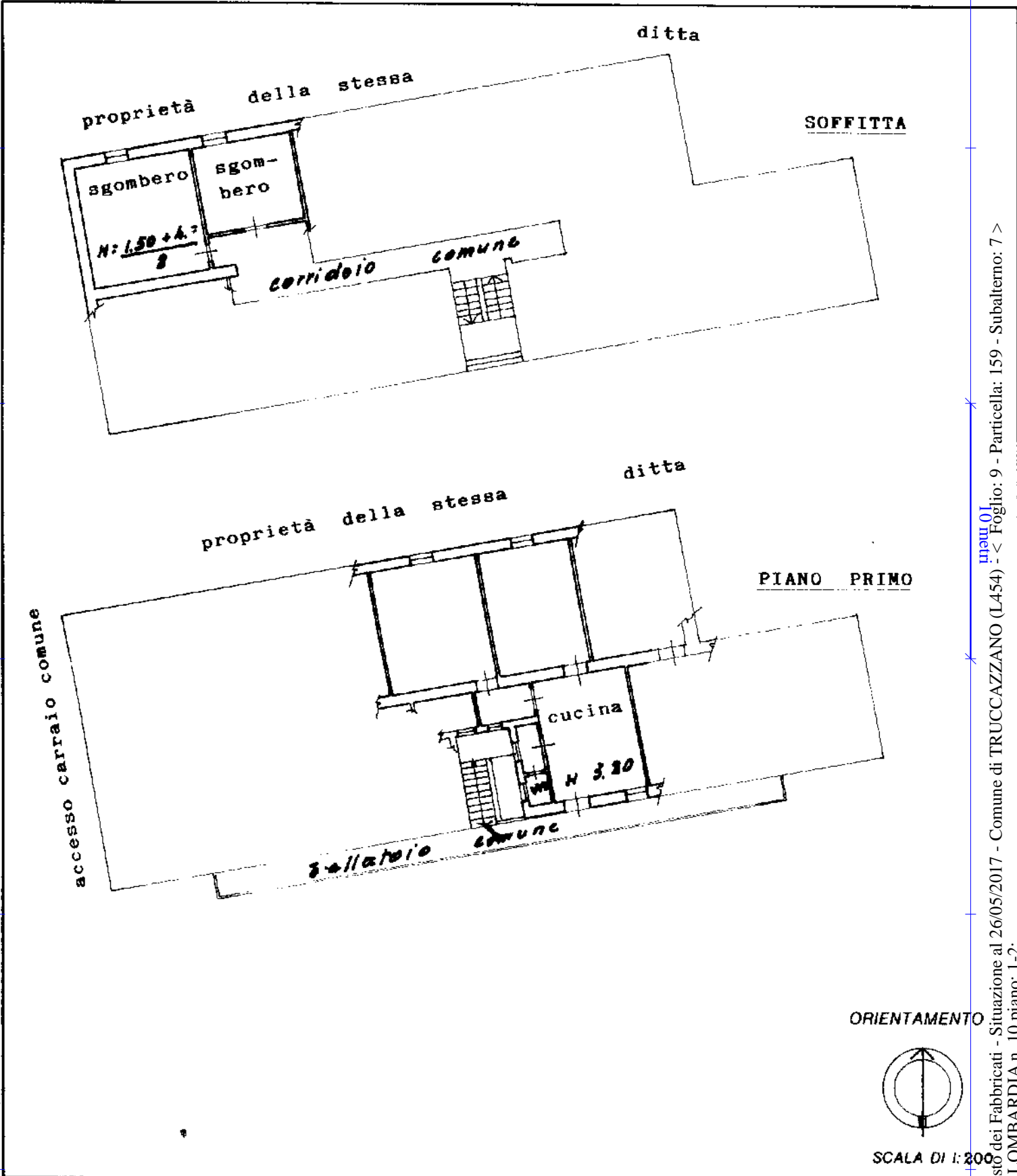
MINISTERO DELLE FINANZE
DIREZIONE GENERALE DEL CATASTO E DEI SS.TT.EE.
CATASTO EDILIZIO URBANO (RDL 13-4-1939, n. 652)

MOD. BN (CEU)

LIRE
250

sh

Planimetria di u.i.u. in Comune di TRUCCAZZANO via Lombardia civ. 10



Catasto dei Fabbricati - Situazione al 26/05/2017 - Comune di TRUCCAZZANO (L454) - < Foglio: 9 - Particella: 159 - Subalterno: 7 >
VIA LOMBARDIA n. 10 piano: 1-2

Scema - Istituto Poligrafico e Zecca dello Stato - P.V.

Dichiarazione di N.C.
Denuncia di variazione

Compilata dal **geom. RAVASI PIETRO**
(Titolo, cognome e nome)

RISERVATO ALL'UFFICIO

Data presentazione: 16/12/1991 - Data: 26/05/2017 - n. T147587 - Richiedente: MRZLCU65B43F205S

Totale schede: 1 - Formato di acquisizione: A4(210x297) - Formato stampa richiesto: A4(210x297)

n. 159 sub. 1 della provincia di MI data 10.10.91 Firma Pedroni

PORZ. 0

MODULARIO
F. rig. rend. 497

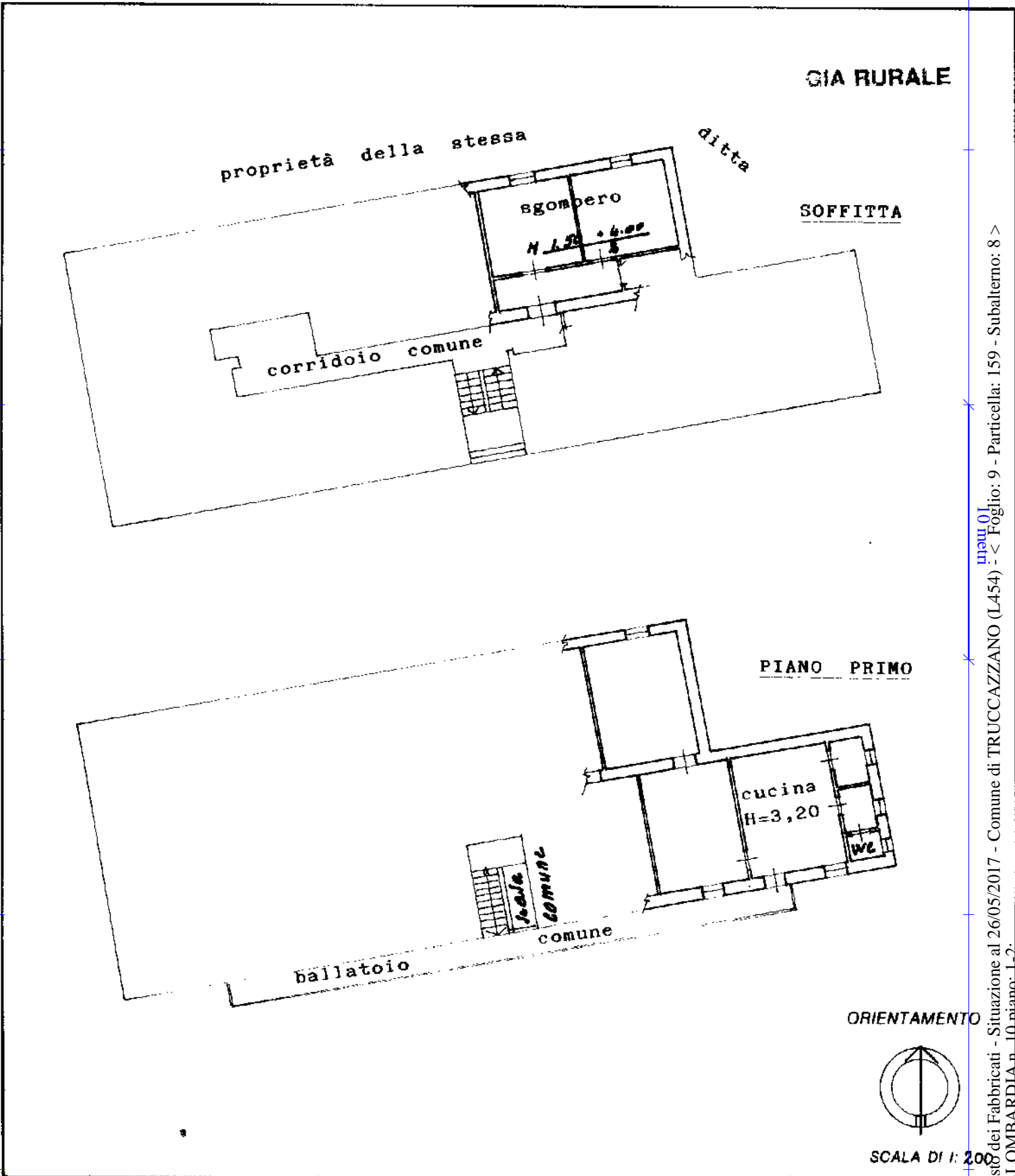


MINISTERO DELLE FINANZE
DIREZIONE GENERALE DEL CATASTO E DEI SS.TT.EE.
CATASTO EDILIZIO URBANO (RDL 13-4-1939, n. 652)

MOD. BN (CEU)

LIRE
250

Planimetria di u.i.u. in Comune di TRUCCAZZANO..... via Lombardia..... civ.10.....



Catasto dei Fabbricati - Situazione al 26/05/2017 - Comune di TRUCCAZZANO (L454) - < Foglio: 9 - Particella: 159 - Subalterno: 8 >
VIA LOMBARDIA n. 10 piano: L-2.

Roma - Istituto Grafico e Zecca dello Stato - PV

Dichiarazione di N.C.
Denuncia di variazione
Ultima planimetria in atti

Compilata dal **geom. RAVASI PIETRO**
(Titolo cognome e nome)

RISERVATO ALL'UFFICIO

Data presentazione: 16/12/1991 - Data: 26/05/2017 - n. T147588 - Richiedente: MRZLCU65B43F205S
Totale schede: 1 - Formato di acquisizione: A4 (210x297) - Formato stampa richiesto: A4 (210x297)
n. 159 sub. 8 della provincia di Mi - Foglio 9 Particella 159 Subalterno 8
data 10.10.91 Firma [Signature] N. 161

PORZ. R

MODULARIO
F. sig. rend. 497



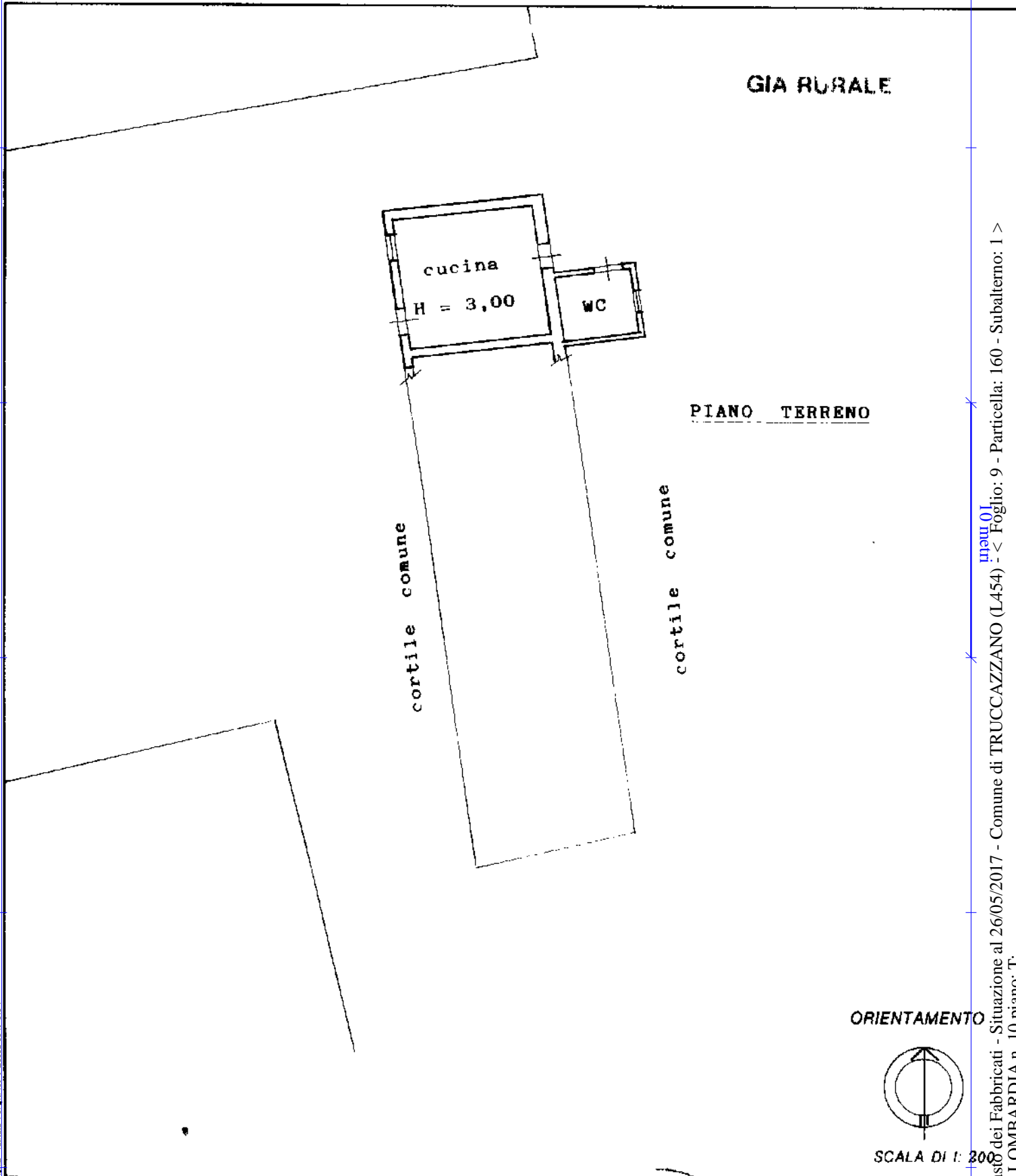
MINISTERO DELLE FINANZE
DIREZIONE GENERALE DEL CATASTO E DEI SS.TT.EE.
CATASTO EDILIZIO URBANO (RDL 13-4-1939, n. 652)

MOD. BN (CEU)

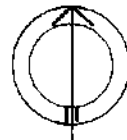
LIRE
250

15

Planimetria di u.i.u. in Comune di **TRUCCAZZANO** via **Lombardia** civ. **10**



ORIENTAMENTO



SCALA DI 1: 200

Dichiarazione di N.C.

Denuncia di variazione

Ultima planimetria in atti

Compilata dal **geom. RAVASI PIETRO**
(Titolo cognome e nome)

RISERVATO ALL'UFFICIO

Data presentazione: 16/12/1991 - Data: 26/05/2017 - n. T143108 - Richiedente: MRZLCU65B43F205S

Totale schede: 1 - Formato di acquisizione: A4(210x297) - Formato stampa richiesto: A4(310x297)

n. **160** sub. **A**

data **10.10.91** Firma *[Signature]*

Catasto dei Fabbricati - Situazione al 26/05/2017 - Comune di TRUCCAZZANO (L454) - < Foglio: 9 - Particella: 160 - Subalterno: 1 >
VIA LOMBARDIA n. 10 piano: T.

Reg. - Istituto Poligrafico e Zecca dello Stato - P.V.

MODULARIO
F. rig. rend. 487



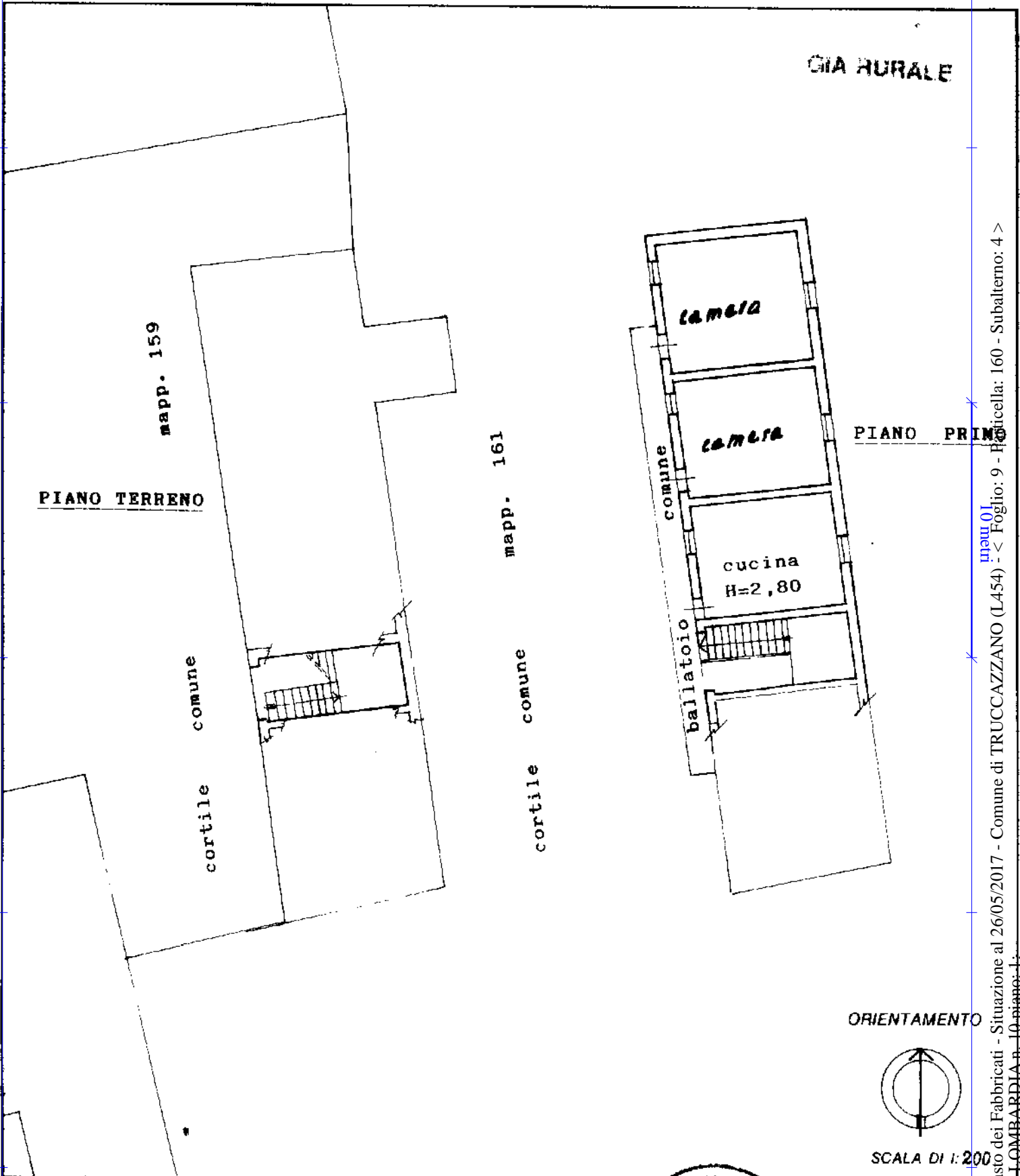
MINISTERO DELLE FINANZE
DIREZIONE GENERALE DEL CATASTO E DEI SS.TT.EE.
CATASTO EDILIZIO URBANO (RDL 13-4-1939, n. 652)

MOD. BN (CEU)

LIRE
250

22

Planimetria di u.i.u. in Comune di **TRUCCAZZANO** via **Lombardia** civ. **10**



Roma - Istituto Poligrafico e Zecca dello Stato - PV

Catasto dei Fabbricati - Situazione al 26/05/2017 - Comune di TRUCCAZZANO (L454) - < Foglio: 9 - Piano: 10 - Subalterno: 4 - VIA LOMBARDIA n. 10 piano: 10

Dichiarazione di N.C.
Denuncia di variazione
Ultima planimetria in atti

Compilata dal **geom. RAVASI PIETRO**
(Titolo cognome e nome)

RISERVATO ALL'UFFICIO

Data presentazione: 16/12/1991 - Data: 26/05/2017 - n. T145198 - Richiedente: MRZLCU65B43F205S
Totale schede: 1 - Formato di acquisizione: A4(210x297) - Formato stampa richiesto: A4(210x297)
n. **160** sub. **4**
data **10.10.91** Firma *[Signature]*

MODULARI
reg. iond 497

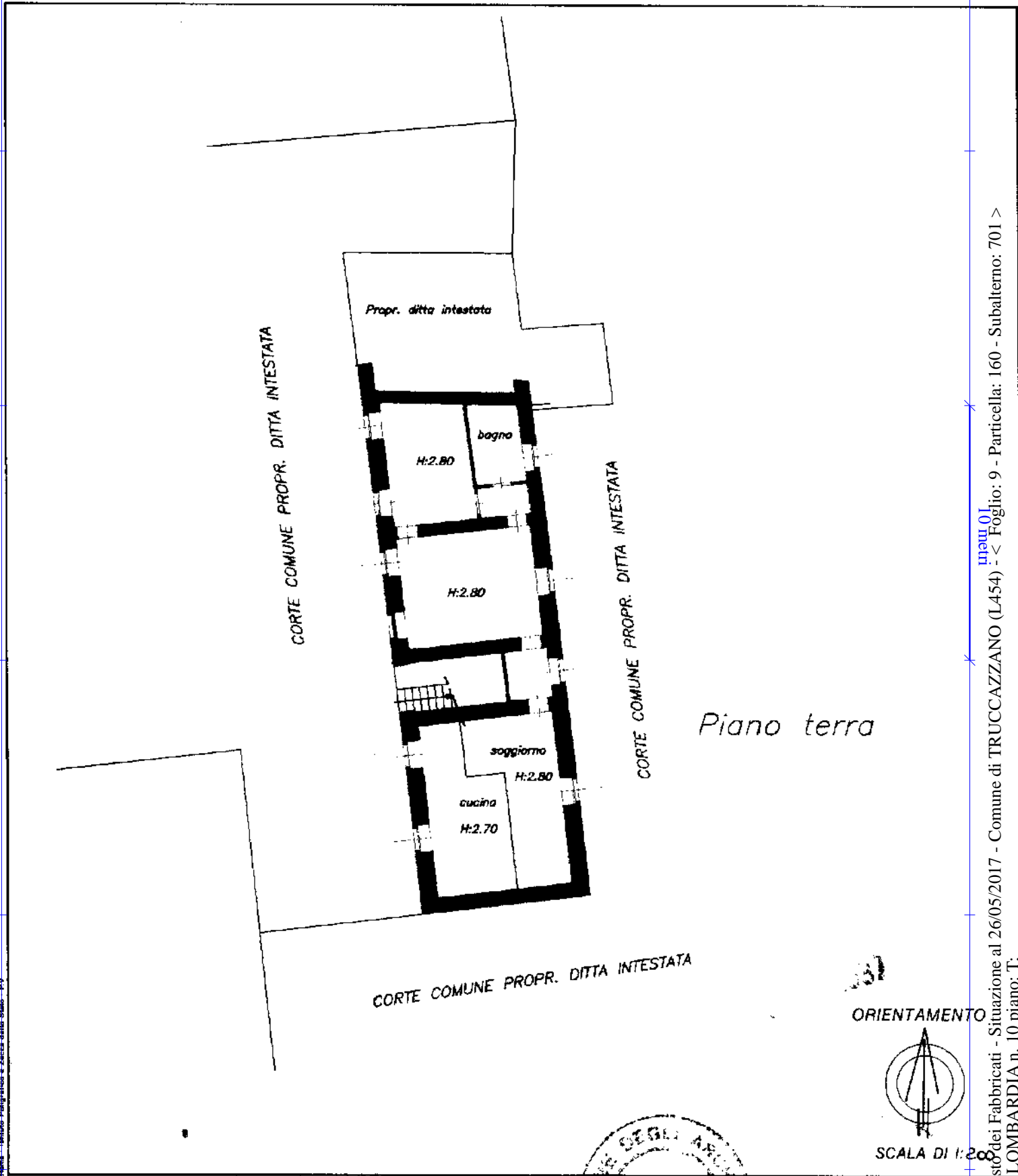


MINISTERO DELLE FINANZE
DIREZIONE GENERALE DEL CATASTO E DEI SISTEMI
CATASTO EDILIZIO URBANO (RDL 13-4-1939, n. 652)

MOD. BN (CEU)

LIRE
500

Planimetria di u.i.u. in Comune di TRUCCAZZANO via LOMBARDIA civ. 10



Dichiarazione di N.C.
Denuncia di variazione
Ultima planimetria in atti

Compilata dall'ARCH. ROVEDA ENRICO
(Titolo, cognome e nome)



RISERVATO ALL'UFFICIO

MODULARIO
F. fog. 497

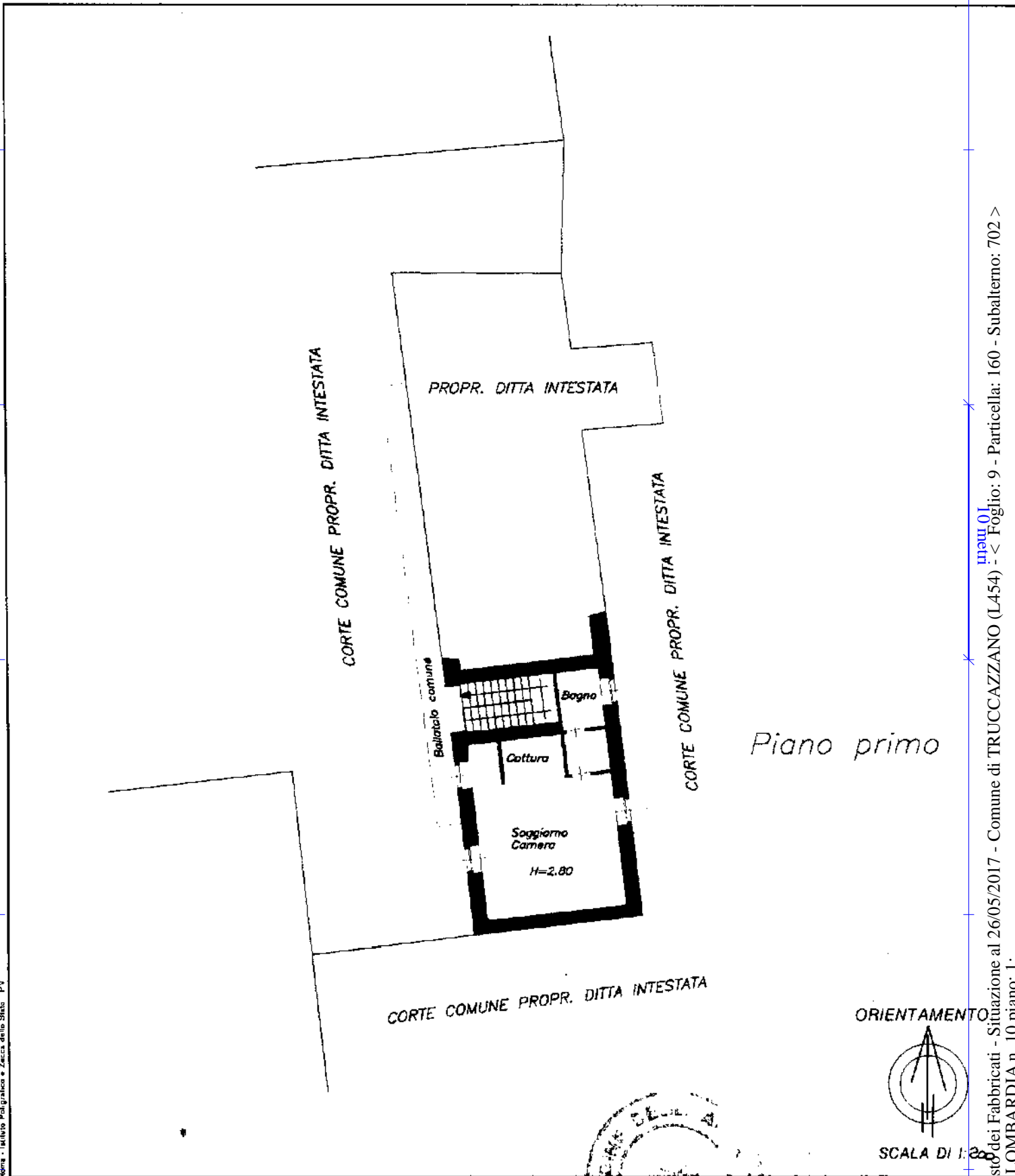


MINISTERO DELLE FINANZE
DIREZIONE GENERALE DEL CATASTO E DEI SS.TT.EE.
CATASTO EDILIZIO URBANO (RDL 13-4-1939, n. 652)

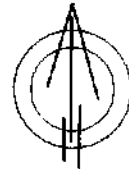
MOD. **BN** (CEU)

IRL
500


Planimetria di u.i.u. in Comune di TRUCCAZZANO via LOMBARDIA civ. 10



ORIENTAMENTO



SCALA DI 1:200



Compilata da L'ARCH. ROVEDA ENRICO
(Titolo, cognome e nome)

RISERVATO ALL'UFFICIO

Dichiarazione di N.C.
Denuncia di variazione

Ultima planimetria in atti

Data presentazione: 25/11/1997 - Data: 26/05/2017 - n. T145202 - Richiedente: MRZLCU65B43F205S

Totale schede: 1 - Formato di acquisizione: A4(210x297) - Formato stampa: A4(210x297)

n. 160 sub. 102

data 18-10-1997 Firma [Signature]

Catasto dei Fabbricati - Situazione al 26/05/2017 - Comune di TRUCCAZZANO (L454) - < Foglio: 9 - Particella: 160 - Subalterno: 702 >
VIA LOMBARDIA n. 10 piano: 1;

MODULARIO
F. - fog. red. - 406



MINISTERO DELLE FINANZE
DIREZIONE GENERALE DEL CATASTO E DEI SERVIZI TECNICI ERARIALI

Mod. A (Nuovo Catasto Edilizio Urbano)

NUOVO CATASTO EDILIZIO URBANO

Lire
300

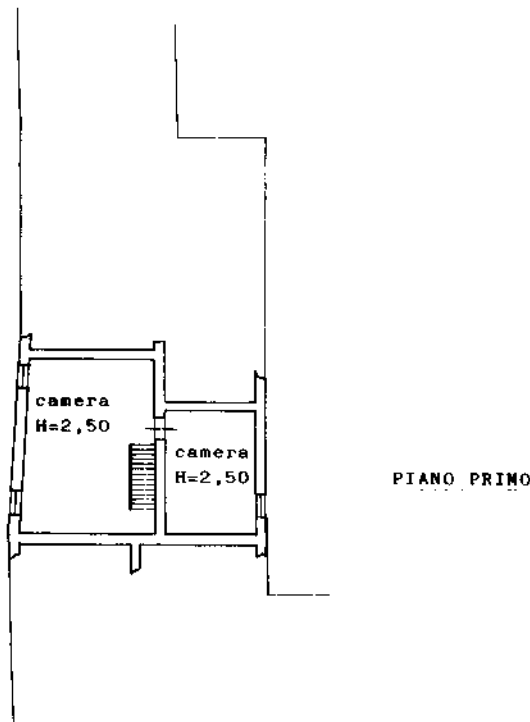
(R. DECRETO-LEGGE 11 APRILE 1930, N. 635)

Planimetria dell'immobile situato nel Comune di TRUCCAZZANO Via Vicolo Certosino n.° 4 *3*

Ditta propr. per 9/40

Allegata alla dichiarazione presentata all'Ufficio Tecnico Erariale di MILANO

propr. per 9/40
propr. per 4/40
propr. per 18/40



ORIENTAMENTO



SCALA DI 1:200

SPAZIO RISERVATO PER LE ANNOTAZIONI D'UFFICIO

DATA
PROT. N°

PARTITA 1000075
FOGLIO 9
MAPPALE 167
SUBALTERNO 1
RIVOLTO SUB.

POR. D

Compilata dal Geom. RAVASI PIETRO
(Titolo, nome e cognome del tecnico)

Iscritto all'Albo dei geometri della Provincia di Milano n.° 161

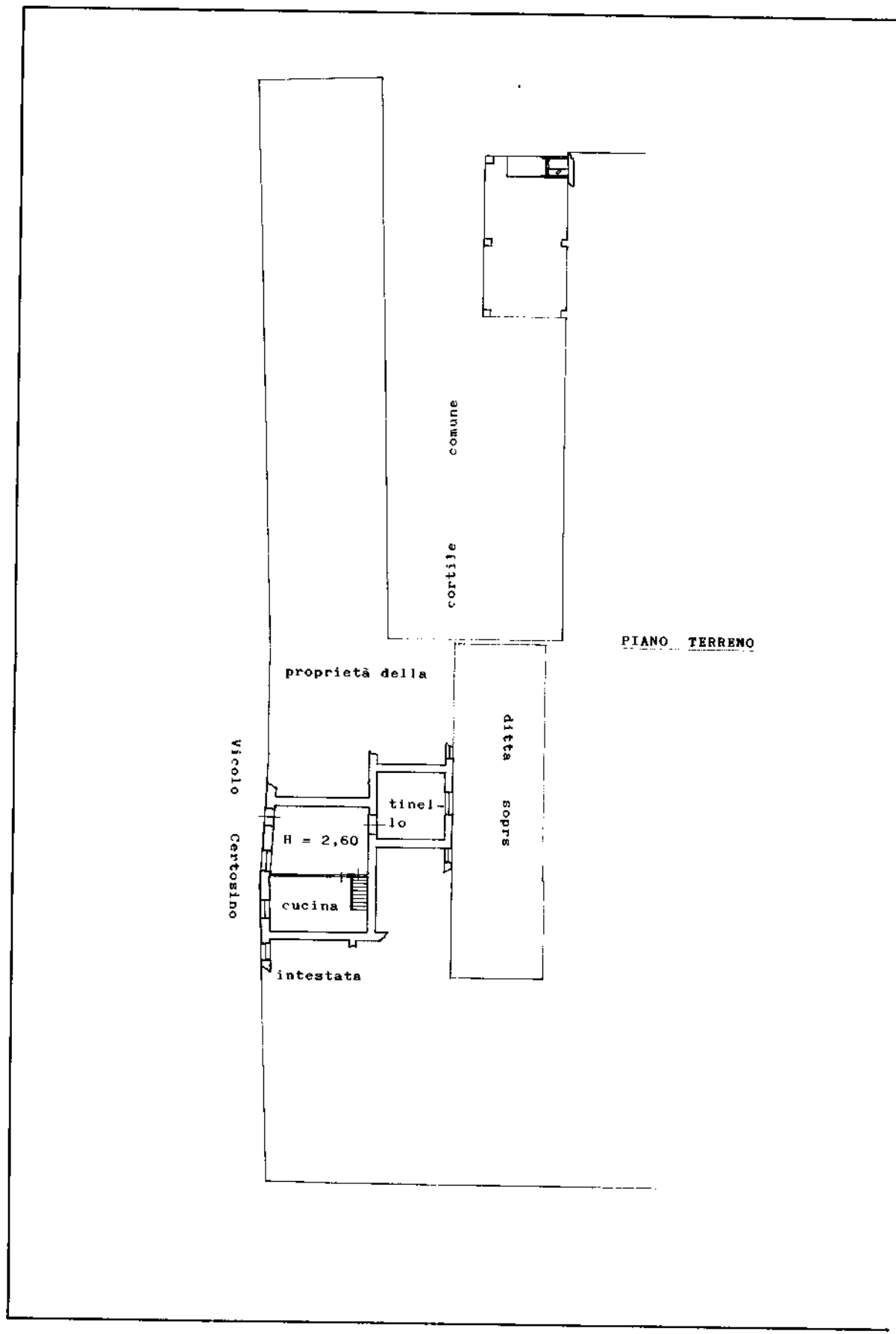
DATA 10.10.1991

Firma: *Pietro Ravasi*



Catasto dei Fabbricati - Situazione al 25/05/2017 - Comune di TRUCCAZZANO (L454) - < Foglio: 9 - Particella: 167 - Subalterno: 4 >
VICOLO CERTOSINO n. 4 piano: T-1;

Ultima planimetria in atti



PIANO TERRENO

Catasto dei Fabbricati - Situazione al 25/05/2017 - Comune di TRUCCAZZANO (L454) - < Foglio: 9 - Particella: 167 - Subalterno: 4 >
VICOLO CERTOSINO n. 4 piano: T-1;

Ultima planimetria in atti

MODULARIO
F. rig. rend 497

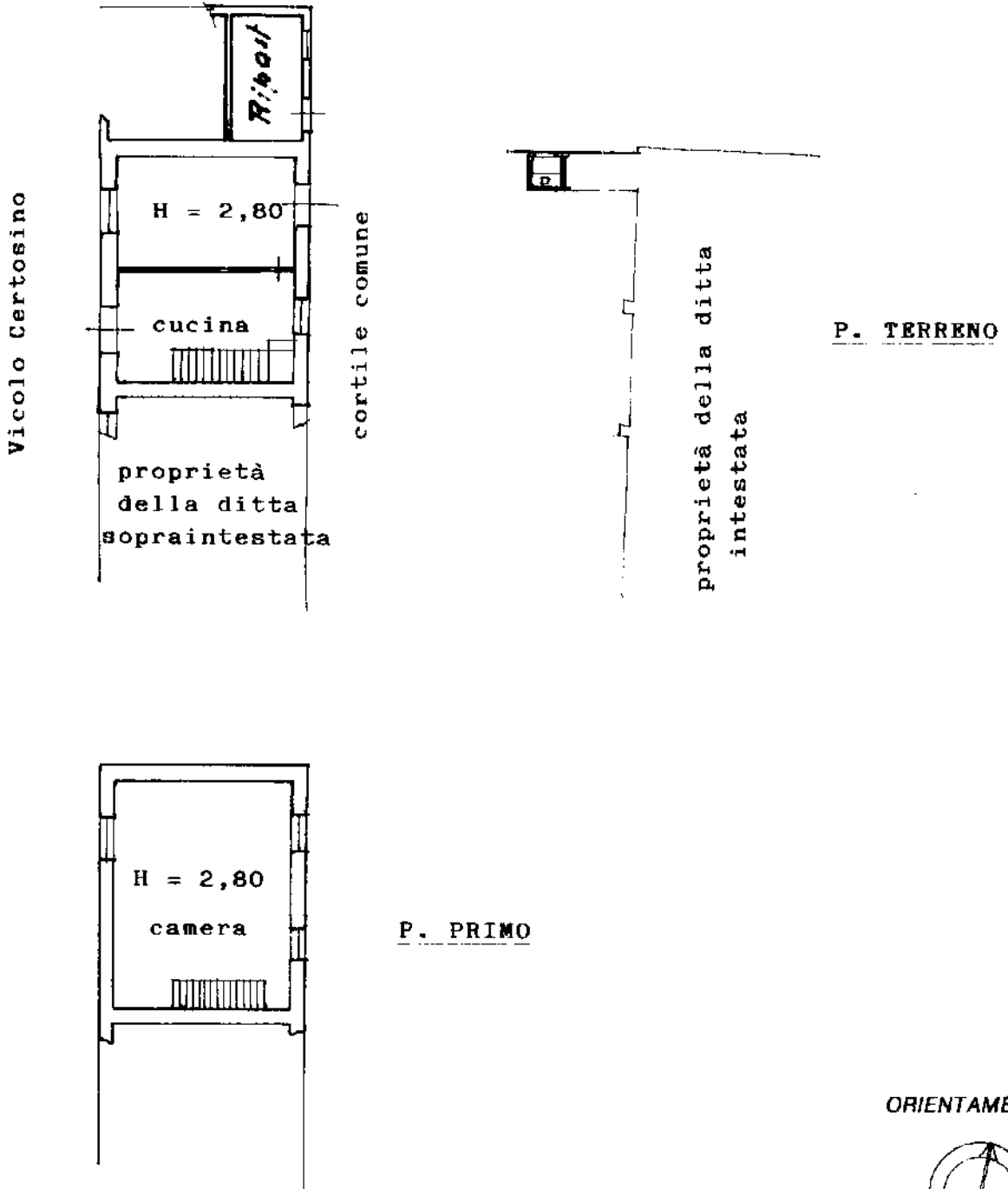


MINISTERO DELLE FINANZE
DIREZIONE GENERALE DEL CATASTO E DEI SISTEMI
CATASTO EDILIZIO URBANO (RDL 13-4-1939, n. 652)

MOD. BN (CEU)

LIRE
250

Planimetria di u.i.u. in Comune di **TRUCCAZZANO** via **Vicolo Certosino** civ. 14



SCALA DI 1:200

Dichiarazione di N.C.
Denuncia di variazione

Compilata dal **geom. PIETRO RAVASI**
(il titolo, cognome e nome)

RISERVATO ALL'UFFICIO

Ultima planimetria in atti

Data presentazione: 16/12/1991 - Data: 25/05/2017 - n. T220424 - Richiedente: MRZLCU65B43F205S

Totale schede: 1 - Formato di acquisizione: A4(210x297) - Formato stampa richiesto: A4(210x297)

n. 167 sub 5

data 15/11/89

Firma *Pietro Ravasi*

Catasto dei Fabbricati - Situazione al 25/05/2017 - Comune di TRUCCAZZANO (L454) - Foglio: 9 - Particella: 167 - Subalterno: 5 >
VICOLO CERTOSINO n. 14 piano: T-1;

MODULARIO
F. rig. rend. 457



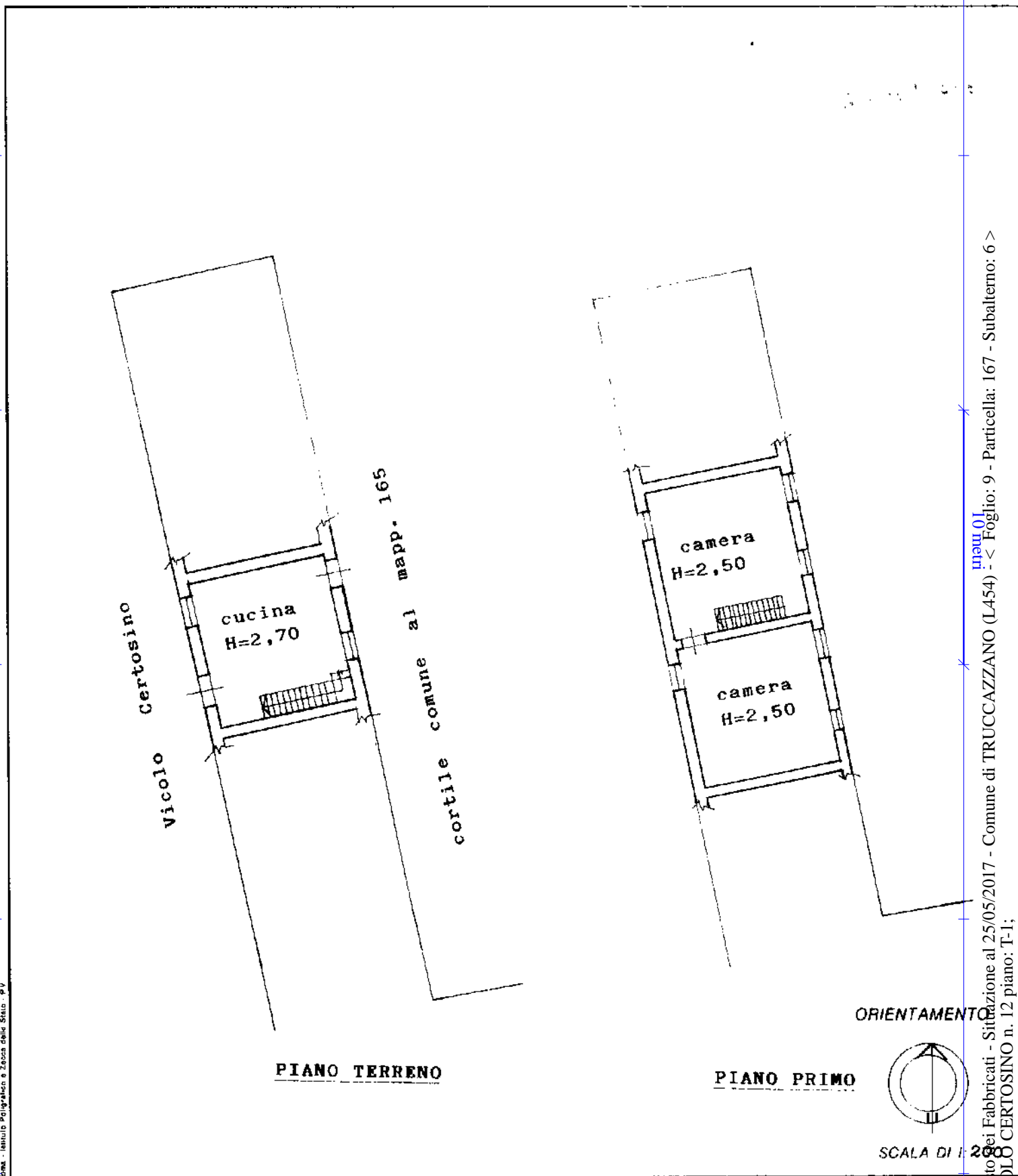
MINISTERO DELLE FINANZE
DIREZIONE GENERALE DEL CATASTO E DEI SS. TT. EE.
CATASTO EDILIZIO URBANO (R.D.L. 13-4-1939, n. 652)

MOD. **BN** - CEUI

LIRE
250

81

Planimetria di u.i.u. in Comune di **TRUCCAZZANO** via **Vicolo Certosino** CIV **12**



Roma - Istituto Poligrafico e Ediz. dello Stato - P.V.

Dichiarazione di N.C.

Denuncia di variazione

Compilata dal **geom. RAVASI PIETRO**
(Titolo cognome e nome)

RISERVATO ALL'UFFICIO

Ultima planimetria in atti

Data presentazione: 16/12/1991 - Data: 25/05/2017 - n. T221463 - Richiedente: MRZLCU65B43F205S

Totale schede: 1 - Formato di acquisizione: A4 (210x297) - Formato stampa richiesto: A4 (210x297)

n. **167** sub. **12**

data **10.10.91**

Firma *P. Ravasi*

PORZ. B

Catasto dei Fabbricati - Situazione al 25/05/2017 - Comune di TRUCCAZZANO (L454) - Foglio: 9 - Particella: 167 - Subalterno: 6 >
VICOLO CERTOSINO n. 12 piano: T-1;

MODULARIO
F. riq. rend. 497



MINISTERO DELLE FINANZE
DIREZIONE GENERALE DEL CATASTO E DEI SS. TT. EE.
CATASTO EDILIZIO URBANO (RDL 13-4-1939 n. 652)

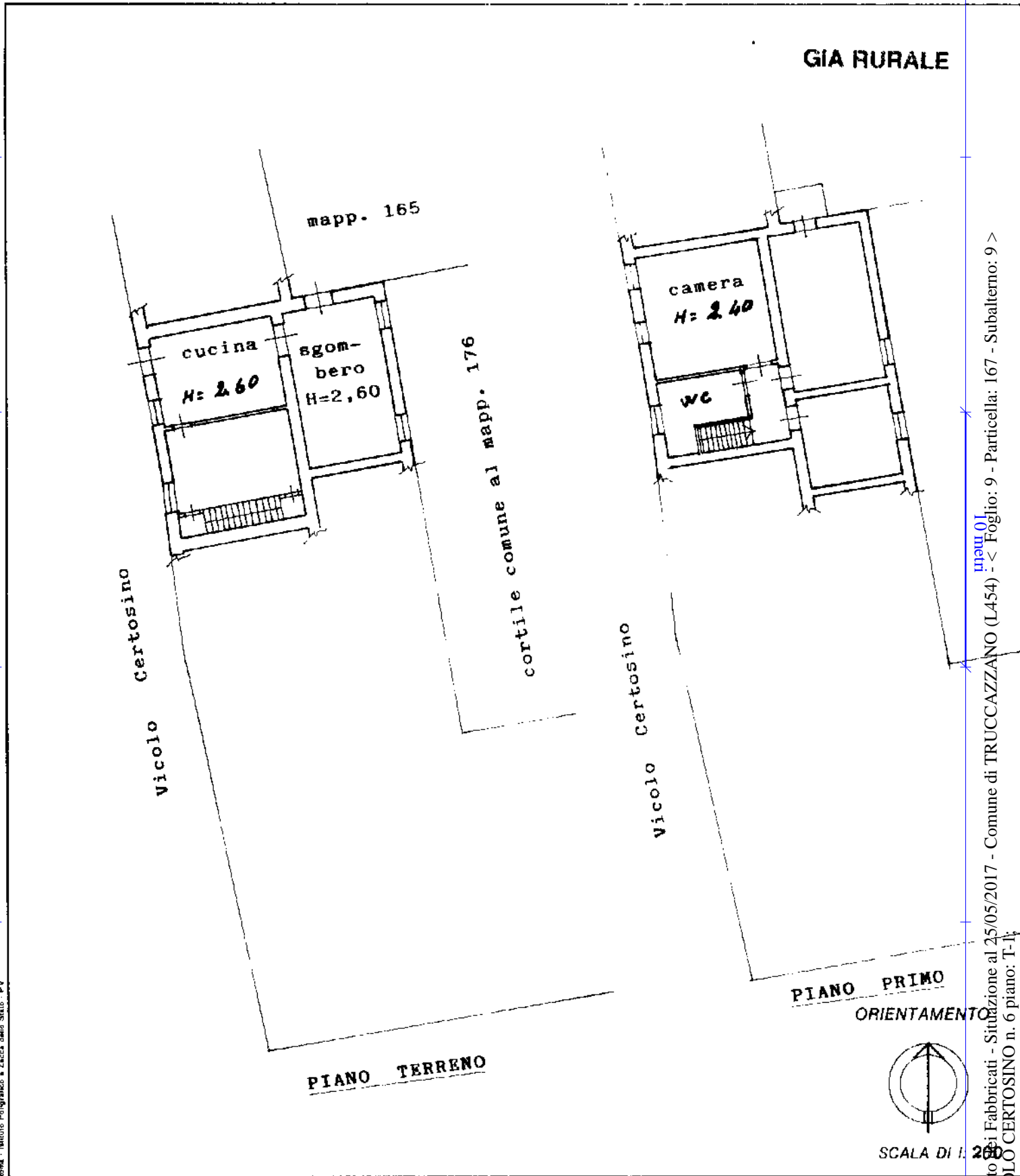
MOD. BN (CEU)

LIRE
250

28

Planimetria di u.i.u. in Comune di **TRUCCAZZANO** via **Vicolo Certosino**

CIV. 6



Catasto dei Fabbricati - Situazione al 25/05/2017 - Comune di TRUCCAZZANO (L454) - < Foglio: 9 - Particella: 167 - Subalterno: 9 >
VICOLO CERTOSINO n. 6 piano: T-1

Dichiarazione di N.C.
 Denuncia di variazione
 Ultima planimetria in atti
 Identificativi catastali
 n. 187 sub. 6

Computata dal **geom. RAVASI PIETRO**
 (Titolo, cognome e nome)
 iscritto all'albo dei **geometri**
 n. 161 Milano
 data **10.10.91** Firma *Pietro Ravasi*

RISERVATO ALL'UFFICIO
 SCALA DI 1:250

**Agenzia del Territorio
CATASTO FABBRICATI
Ufficio Provinciale di
Milano**

Dichiarazione protocollo n. 000992954 del 30/12/2002

Planimetria di u.i.u. in Comune di Truccazzano

Vicolo Certosino

civ. SNC

Identificativi Catastali:

Sezione:

Foglio: 9

Particella: 167

Subalterno: 701

Compilata da:

Bianchi Gianpiero

Iscritto all'albo:

Geometri

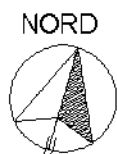
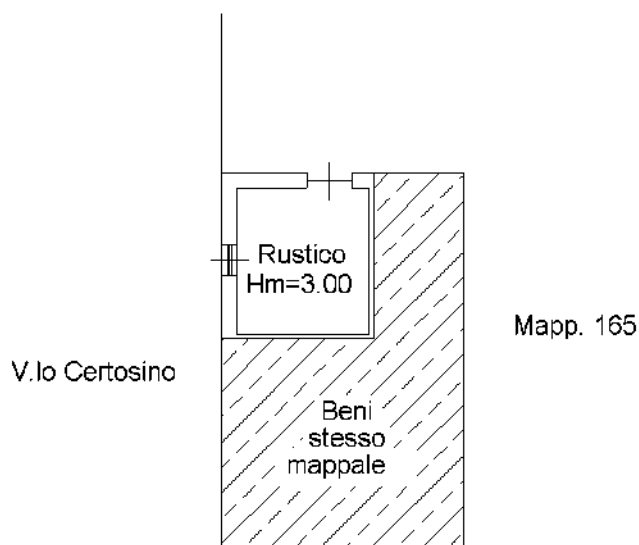
Prov. Lodi

N. 267

Scheda n. 1

Scala 1:200

Piano terreno



Catasto dei Fabbricati - Situazione al 25/05/2017 - Comune di TRUCCAZZANO (L454) - < Foglio: 9 - Particella: 167 - Subalterno: 701 >
VICOLO CERTOSINO SNC piano: T;

Ultima planimetria in atti

MODULARIO
F. rg. rend. 497



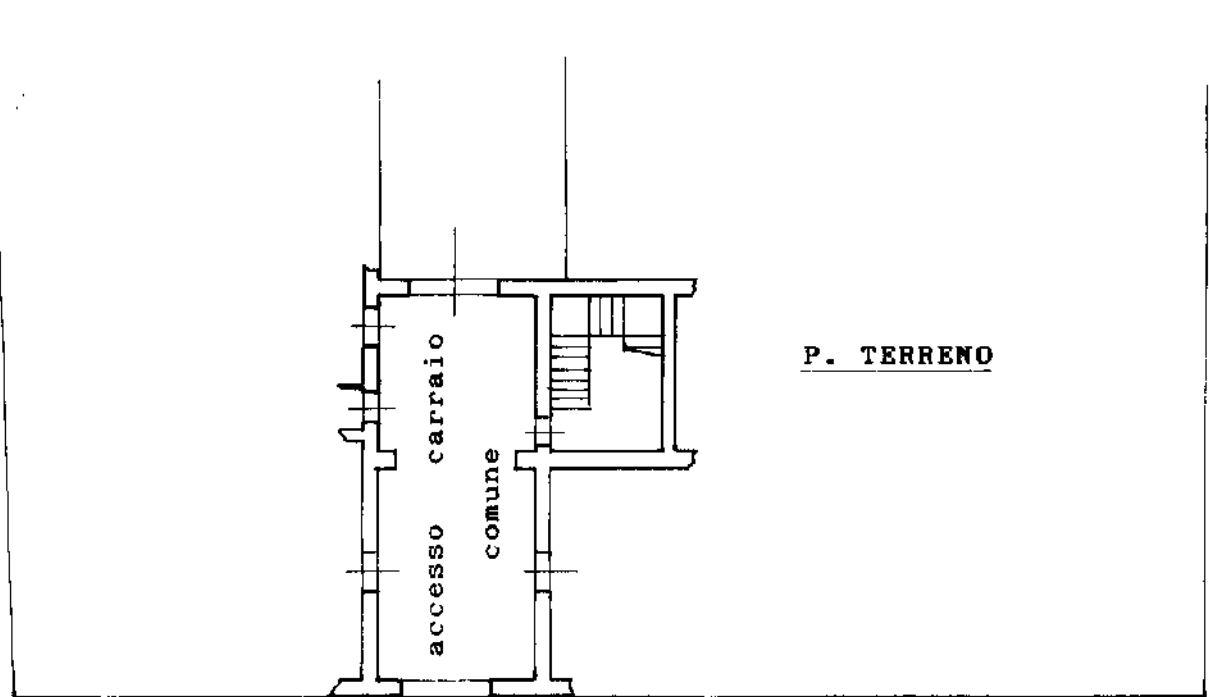
MINISTERO DELLE FINANZE
DIREZIONE GENERALE DEL CATASTO E DEI SS.TT.EE.
CATASTO EDILIZIO URBANO (RDL 13-4-1939, n. 652)

MOD. 8N (CEU)

LIRE
250

Planimetria di u.i.u. in Comune di **TRUCCAZZANO** via **Giuseppe Scotti** civ. **13**

Vicolo Certosino

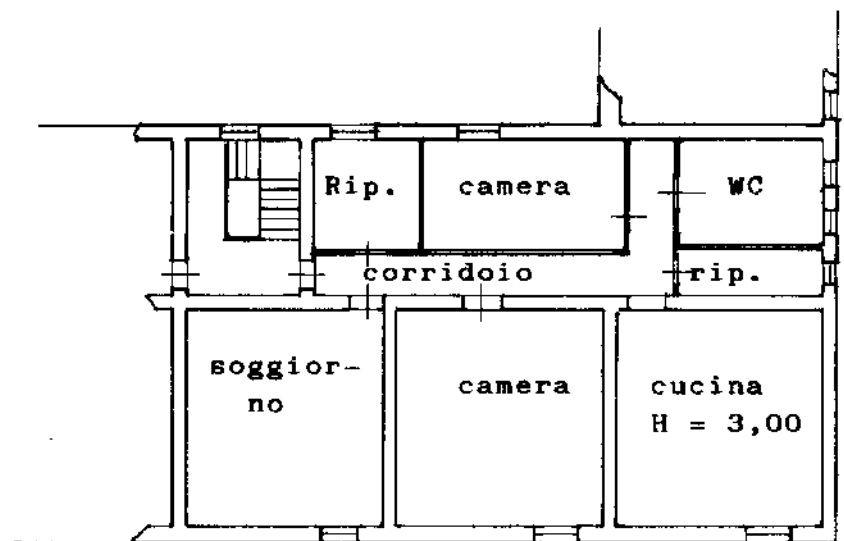


P. TERRENO

Via G. Scotti n° 13

Vicolo Pasquirolo

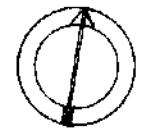
P. PRIMO



ORIENTAMENTO

Via G. Scotti

Vicolo Pasquirolo



SCALA DI 1:200

Opera: Istituto Pergrino e Zocca dello Stato - P.V.

Dichiarazione di N.C.
Denuncia di variazione
Ultima planimetria in atti

Compilata dal **geom. RAVASI PIETRO**
(Titolo, cognome e nome)

RISERVATO ALL'UFFICIO

Data presentazione: 16/12/1991 - Data: 25/05/2017 - n. T221468 - Richiedente: MRZLCU65B43F205S
Totale schede: 1 - Formato di acquisizione: A4(210x297) - Formato stampato: A4(210x297)

n. **176** sub. **4**

data **15/11/89**

Firma *[Handwritten Signature]*

PORZ. B

Catasto dei Fabbricati - Situazione al 25/05/2017 - Comune di TRUCCAZZANO (L454) - Foglio: 9 - Particella: 176 - Subalterno: 4 >
VIA GIUSEPPE SCOTTI n. 13 piano: 1.

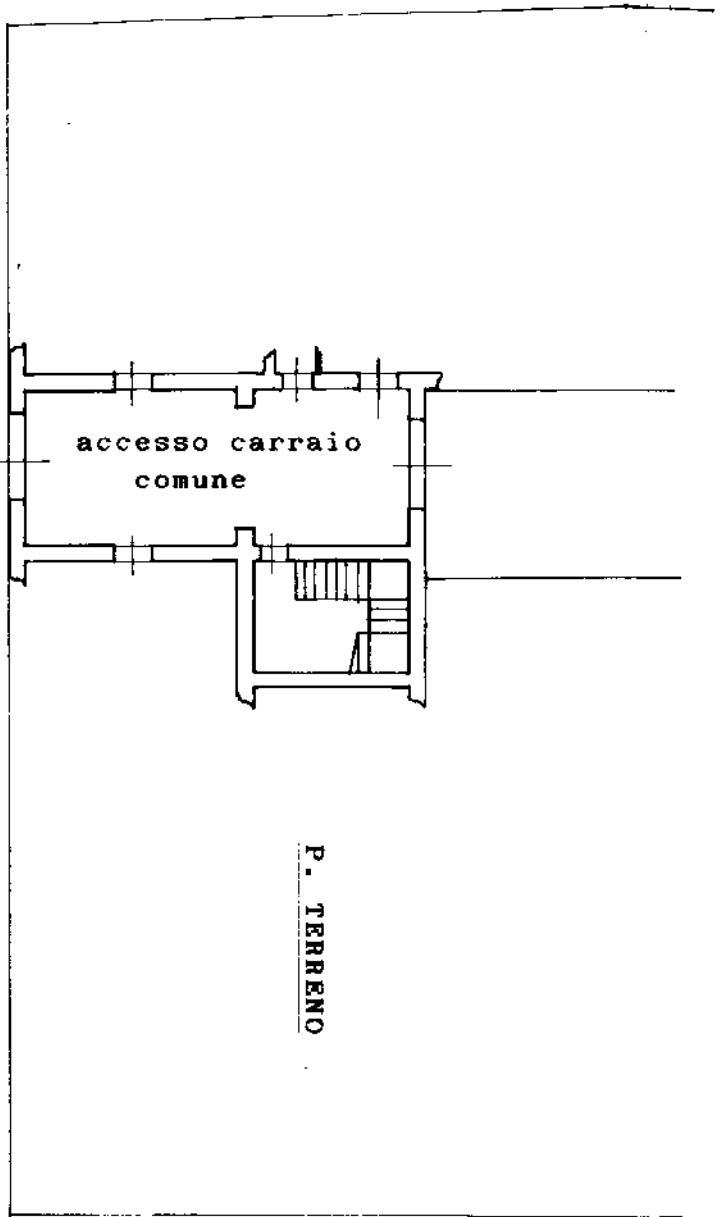
MODULARIO
F. n. g. rend. 497



MINISTERO DELLE FINANZE
DIREZIONE GENERALE DEL CATASTO E DEI SS. TT. EE.
CATASTO EDILIZIO URBANO (RDL 13-4-1939, n. 652)

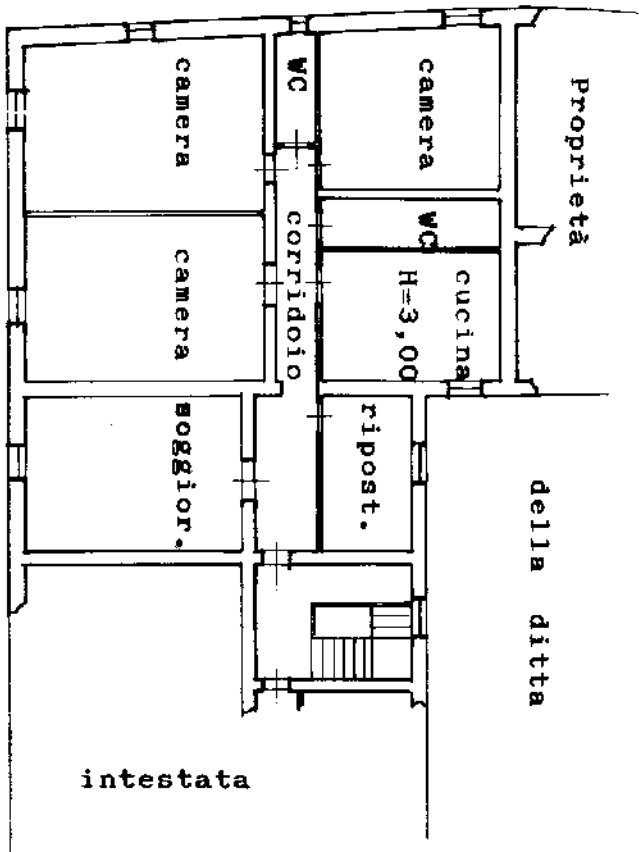
MOD. BN (CEU)
LIRE
250
8

Planimetria di u. i. u. in Comune di **TRUCCAZZANO** via **Giuseppe Scotti** civ. **13**



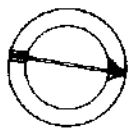
Vicolo Pasquirolo

Via Scotti n° 13



Vicolo Certosino

Via G. Scotti



SCALA DI 1:200

RISERVATO ALL'UFFICIO

Ultima Repubblica di ratificazione

Declarazione di N.C.
Completata dal **Geom. RAVASI PIETRO**
(Titolo, cognome e nome)

Data presentazione: 16/12/1991 - Data: 25/05/2017 - n. T221469 - Richiedente: MRZLCU65B43F2055
Totale schede: 1 - Formato di acquisizione: A4 (210x297) - Formato stampa: 1611x210
n. 176 sub 5 data 15/11/89 Firma *Pietro Ravasi*

MODULARIO
F. rig. rend. 487



MINISTERO DELLE FINANZE

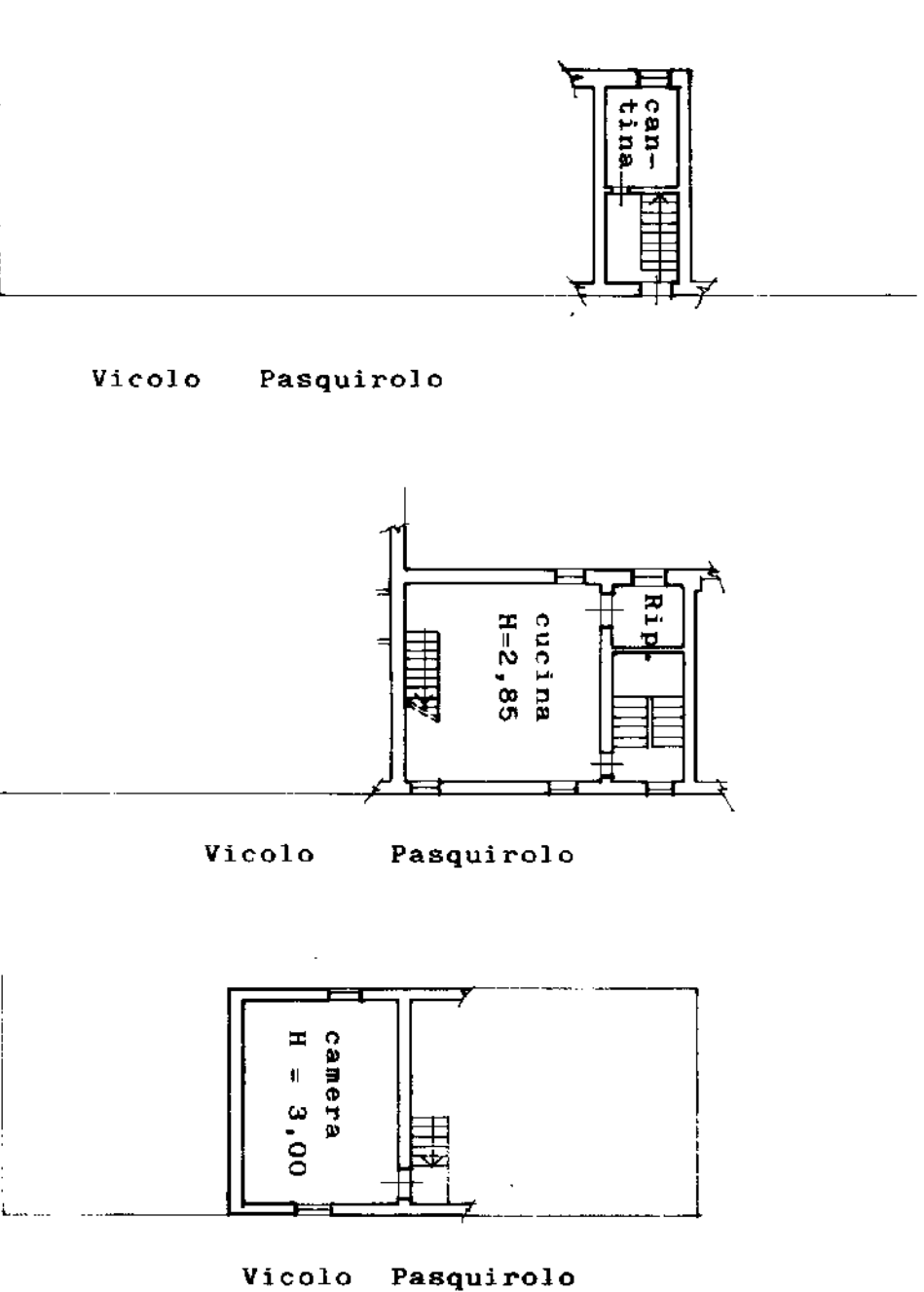
DIREZIONE GENERALE DEL CATASTO E DEI SS. TT. EE.

CATASTO EDILIZIO URBANO (RDL 13-4-1939, n. 652)

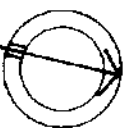
MOD. BN (CEU)

LIRE
250

Planimetria di u.tu. in Comune di TRUCCAZZANO via Pasquirolo civ. 4



ORIENTAMENTO



SCALA DI 1:200

Via G. Scotti
PIANO TERRENO

Via G. Scotti
PIANO PRIMO

Via G. Scotti
PIANO SECONDO

Vicolo Pasquirolo

Vicolo Pasquirolo

Vicolo Pasquirolo

Dichiarazione di N.C.

Compilata dal **GEOM. RAVASI PIETRO**
(Titolo cognome e nome)

RISERVATO ALL'UFFICIO

Ultima **Revisione** di variazione **XIX**

Data presentazione: 16/12/1991 - Data: 26/05/2017 - n. T140991 - Richiedente: MRZLCU65B43F2055
Totale superficie: 1 - Forme di acquisizione: **AVVIAZIONE** - Piano stampato il 26/05/2017 - 14:10:29

data **10-10-91**

Firma

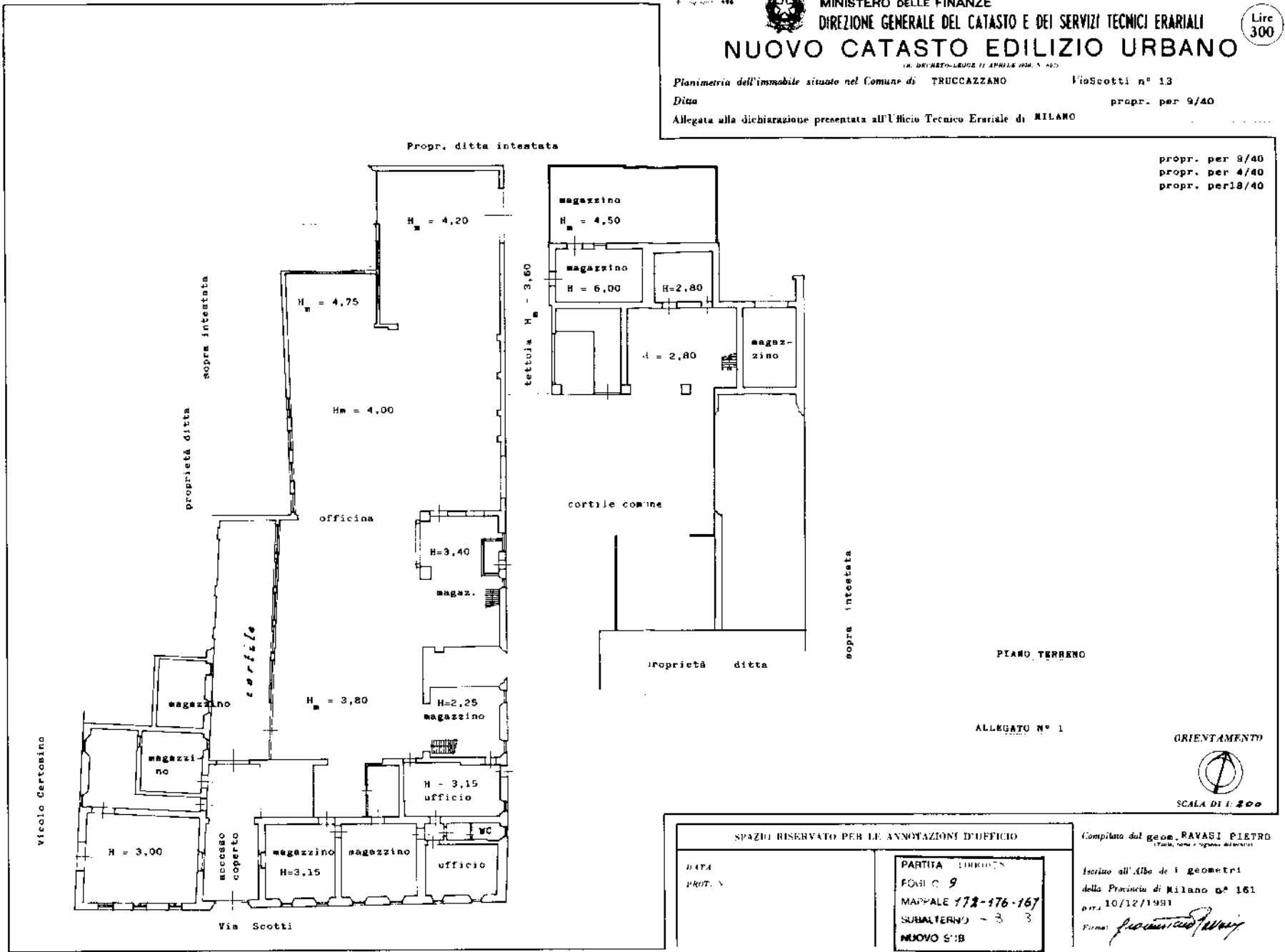
Pietro Ravasi



MINISTERO DELLE FINANZE
DIREZIONE GENERALE DEL CATASTO E DEI SERVIZI TECNICI ERARIALI
NUOVO CATASTO EDILIZIO URBANO

Lire 300

Planimetria dell'immobile situato nel Comune di TRUCCAZZANO Via Scotti n° 13
Ditta propr. per 9/40
Allegata alla dichiarazione presentata all'Ufficio Tecnico Erariale di MILANO



propr. per 9/40
propr. per 4/40
propr. per 18/40

PIANO TERRENO

ALLEGATO N° 1

ORIENTAMENTO
SCALA DI 1:200

SPAZIO RISERVATO PER LE ANNOTAZIONI D'UFFICIO

DATA	PARTITA
PROV. N.	FOGLIO 9
	MAPPALE 172-176-167
	SUBALTERNI - 3 3
	NUOVO S:B

Completato dal geom. RAVASI PIETRO
Iscritto all'Albo dei geometri della Provincia di Milano n° 161
DATA 10/12/1991
Firma: *Pietro Ravasi*

FORZ. A

Ultima planimetria in atti

Data presentazione: 16/12/1991 - Data: 25/05/2017 - n. T220422 - Richiedente: MRZLCU65B43F2055
Totale schede: 2 - Formato di acquisizione: A2(420x594) - Formato stampa richiesto: A4(210x297)



MINISTERO DELLE FINANZE
DIREZIONE GENERALE DEL CATASTO E DEI SERVIZI TECNICI ERARIALI
NUOVO CATASTO EDILIZIO URBANO

Lire 300

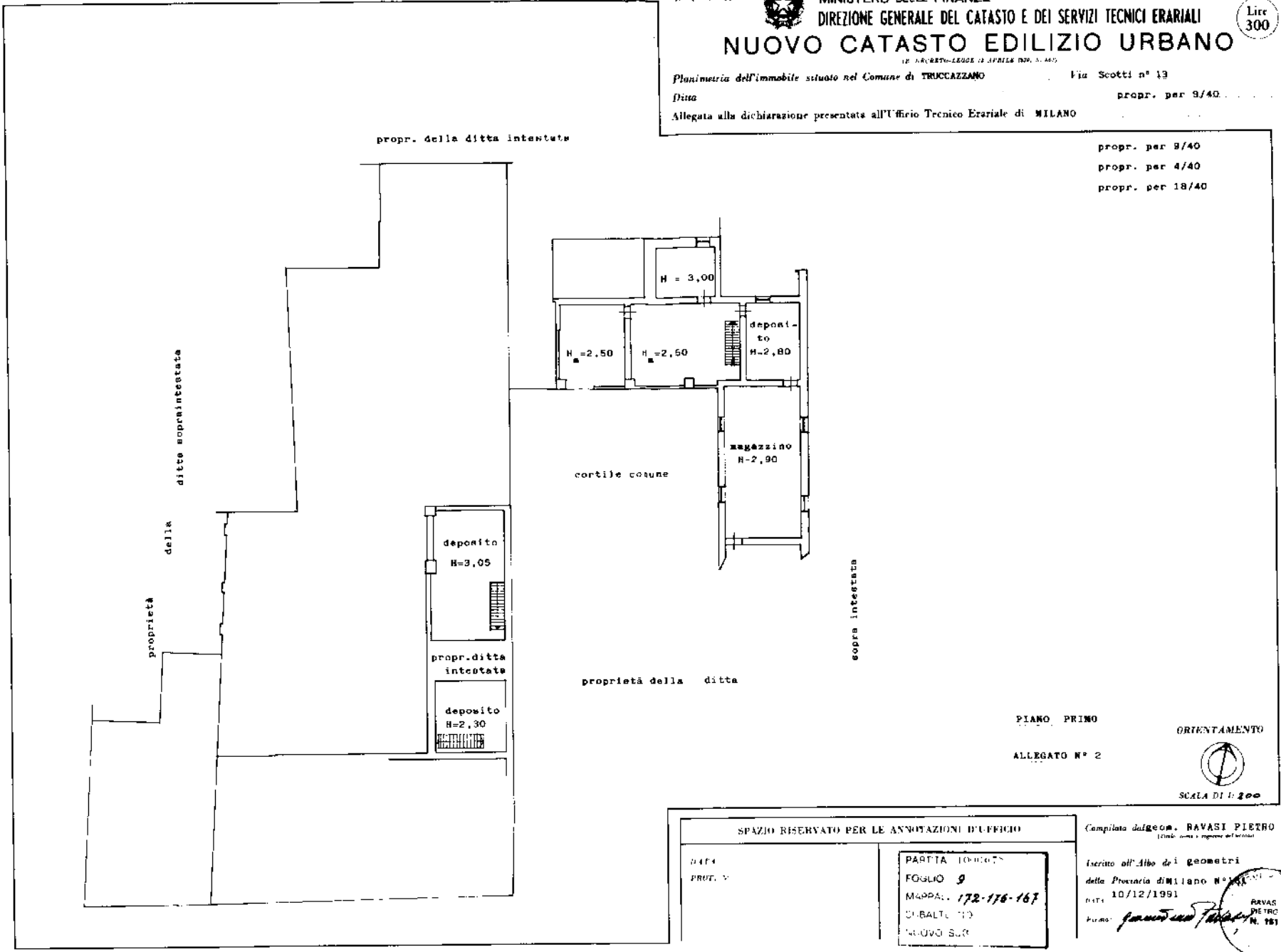
Planimetria dell'immobile situato nel Comune di TRUCCAZZANO

Via Scotti n° 13

Ditta

propr. per 9/40

Allegata alla dichiarazione presentata all'Ufficio Tecnico Erariale di MILANO



SPAZIO RISERVATO PER LE ANNOTAZIONI D'UFFICIO

DATA: _____

PROF. V. _____

PARTITA 1000075
FOGLIO 9
MAPPA: 172-176-167
SUBALTERNO
NUOVO SUB

Compilato dal geom. RAVASI PIETRO
(1000075) (1000075)

Iscritto all'Albo dei geometri
della Provincia di Milano N° 1000075
DATA: 10/12/1991
Firma: *Pietro Ravasi*

RAVASI PIETRO
N. 1000075

Ultima planimetria in atti

Data presentazione: 16/12/1991 - Data: 25/05/2017 - n. T220422 - Richiedente: MRZLCU65B43F2055

Totale schede: 2 - Formato di acquisizione: A2(420x594) - Formato stampa richiesto: A4(210x297)

10 metri