

---

**TRIBUNALE ORDINARIO  
MILANO  
NUOVO RITO FALLIMENTARE  
1055/2016**

DEBITORE:

CORTE VECCHIA DELL'ORTO srl

GIUDICE:

Dott.ssa Guendalina Pascale

CURATORE:

Dott.ssa Claudia Motta

CONSULENZA ESTIMATIVA GIUDIZIARIA

Immobili siti in Truccazzano (MI)

TECNICO INCARICATO:

arch. Lucia Marzano

**ALLEGATO**

Planimetrie e visure catastali CORPO C

---

**Agencia del Territorio**  
**CATASTO FABBRICATI**  
Ufficio provinciale di  
Milano

Dichiarazione protocollo n. 000992930 del 30/12/2002  
Planimetria di u.i.u. in Comune di Truccazzano  
Vicolo Pasquero

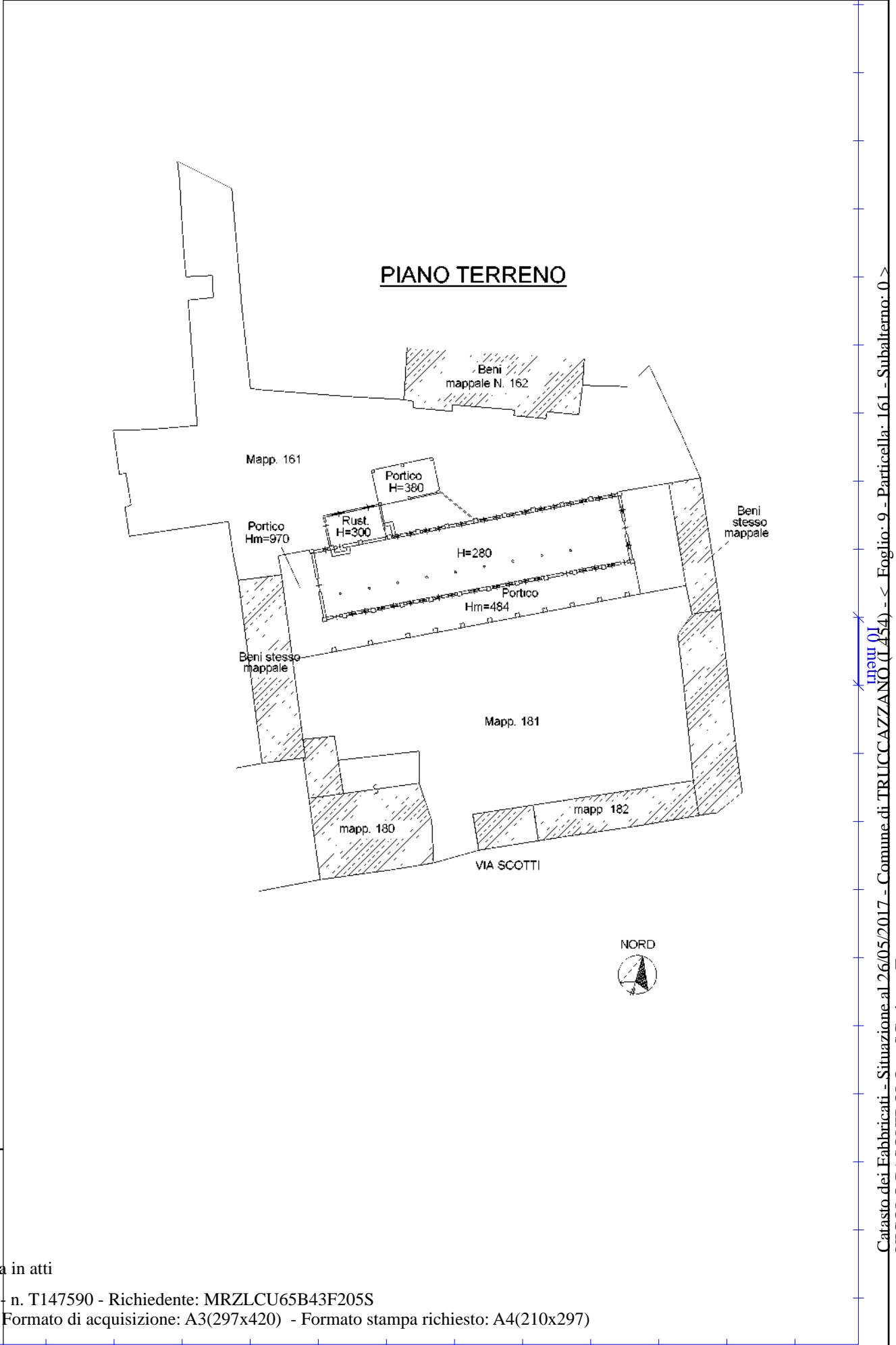
civ. SC

Compilata da:  
Bianchi Gianpiero  
Iscritto all'albo:  
Geometri  
Prov. Lodi

N. 267

Identificativa Catastale:  
Sezione:  
Foglio: 9  
Particella: 173  
Subalterno: 702

Scheda n.1  
Scala 1: 500



Ultima planimetria in atti

MODULARIO  
F. rig. rend. 497



MINISTERO DELLE FINANZE  
DIREZIONE GENERALE DEL CATASTO E DEI SS.TT.EE.  
**CATASTO EDILIZIO URBANO** (RDL 13-4-1939, n. 652)

MOD **BN** (GEU)

LIRE  
**250**

Planimetria di u.i.u. in Comune di **TRUCCAZZANO** via **Lombardia**

civ. **12**

**GIA RURALE** 13

Via  
Lombardia

cortile

rip.

verniciatura macchine

H =  $\frac{3,50+4,40}{2}$

forno

WC e  
doccia

officina

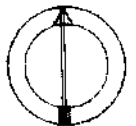
H = 3,20

magazzino

H = 2,90

**P. TERRENO**

ORIENTAMENTO



SCALA DI 1: 200

Dichiarazione di N.C.   
Denuncia di variazione

Compilata dal **geon. RAVASI PIETRO**  
(titolo, cognome e nome)

RISERVATO ALL'UFFICIO

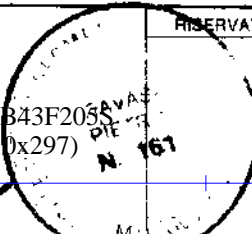
Data presentazione: 16/12/1991 - Data: 26/05/2017 - n. T145204 - Richiedente: MRZLCU65B43F205S

Totale schede: 1 - Formato di acquisizione: A4(210x297) - Formato stampa: A4(210x297)

n. **162** sub

data **15/11/89**

Firma *[Handwritten Signature]*



Catasto dei Fabbricati - Situazione al 26/05/2017 - Comune di TRUCCAZZANO (L454) - < Foglio: 9 - Particella: 162 - Subalterno: 1 >  
VIA LOMBARDIA n. 12 piano: T

Roma - Istituto Poligrafico e Zecca dello Stato P.V.

MODULARIO  
F 119 rend 497



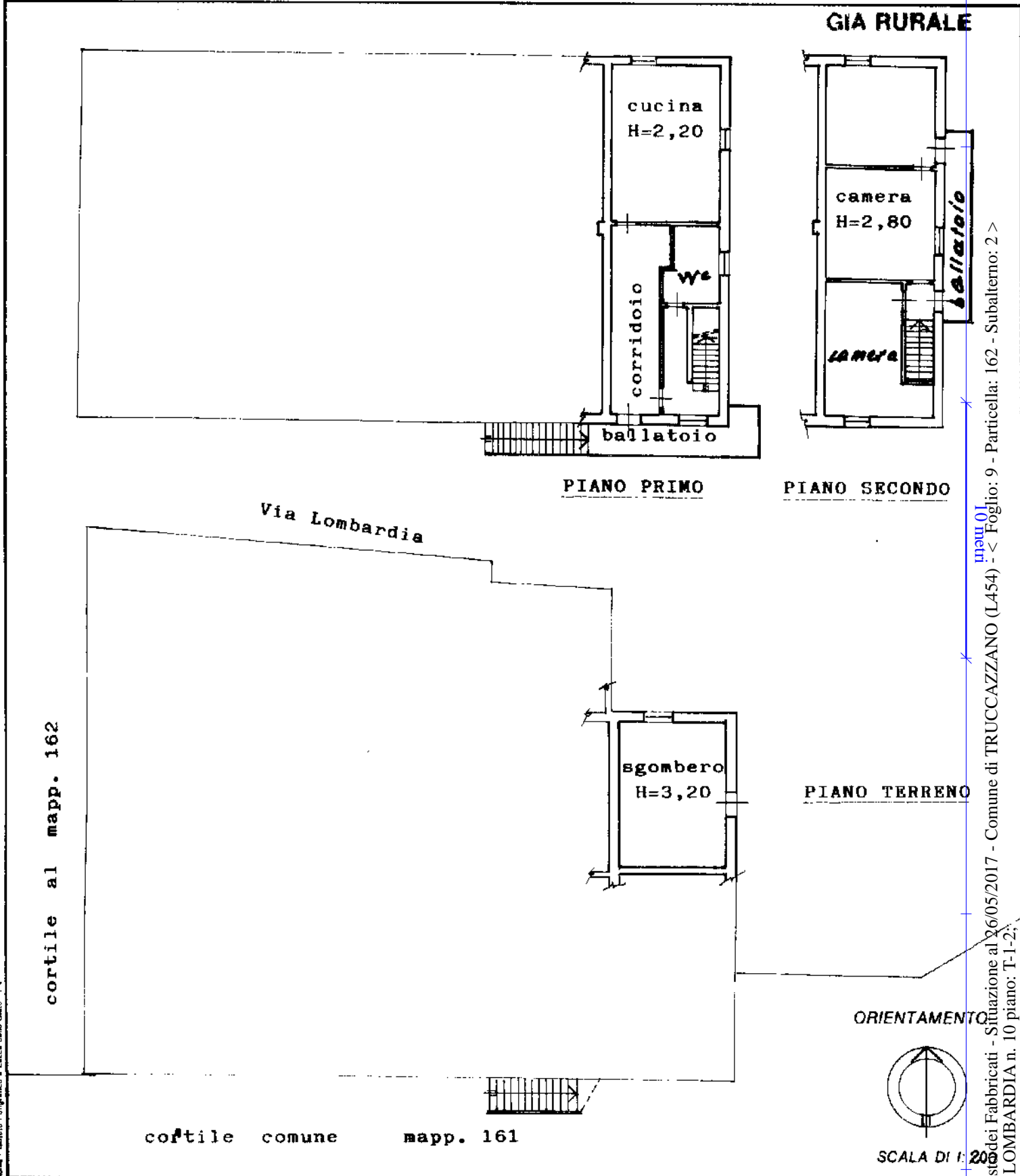
MINISTERO DELLE FINANZE  
DIREZIONE GENERALE DEL CATASTO E DEI SS.TT.EE.  
**CATASTO EDILIZIO URBANO** (RDL 13-4-1939, n. 652)

MOD. BN (CEU)

LIRE  
**250**

23

Planimetria di u.i.u. in Comune di **TRUCCAZZANO** via **Lombardia** civ. **10**



Catasto dei Fabbricati - Situazione al 26/05/2017 - Comune di TRUCCAZZANO (L454) - Foglio: 9 - Particella: 162 - Subalterno: 2 >  
VIA LOMBARDIA n. 10 piano: T-1-2;

Dichiarazione di N.C.   
Denuncia di variazione

Compilata dal **geom. RAVASI PIETRO**  
(Titolo, cognome e nome)

RISERVATO ALL'UFFICIO

Ultima planimetria in atti

MODULARIO  
F. ig. rend. 487

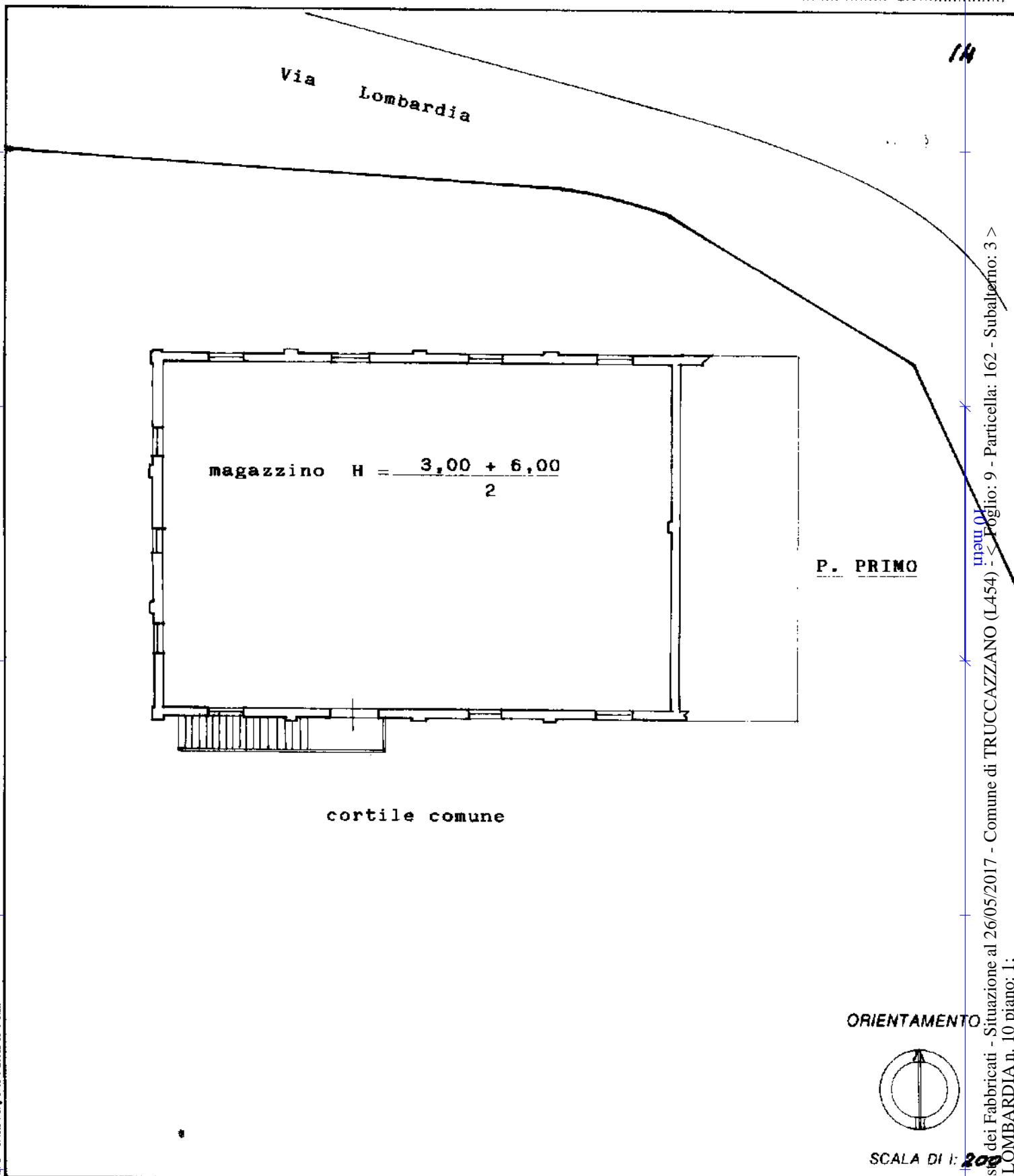


MINISTERO DELLE FINANZE  
DIREZIONE GENERALE DEL CATASTO E DEI SS.TT.EE.  
**CATASTO EDILIZIO URBANO** (RDL 13-4-1939, n. 652)

MOD. **BN** (CEU)

LIRE  
**250**

Planimetria di u.i.u. in Comune di **TRUCCAZZANO** via **Lombardia** civ. **10**



Dichiarazione di N.C.   
Denuncia di variazione   
Ultima planimetria in atto

Compilata dal **geom. RAVASI PIETRO**  
(Titolo, cognome e nome)

RISERVATO ALL'UFFICIO

Dichiarazione protocollo n. 000992930 del 30/12/2002

**Agenzia del Territorio  
CATASTO FABBRICATI  
Ufficio Provinciale di  
Milano**

Planimetria di u.i.u. in Comune di Truccazzano

Vicolo Pasquiolo

civ. SC

Identificativi Catastali:

Sezione:

Foglio: 9

Particella: 173

Subalterno: 703

Compilata da:

Bianchi Gianpiero

Iscritto all'albo:

Geometri

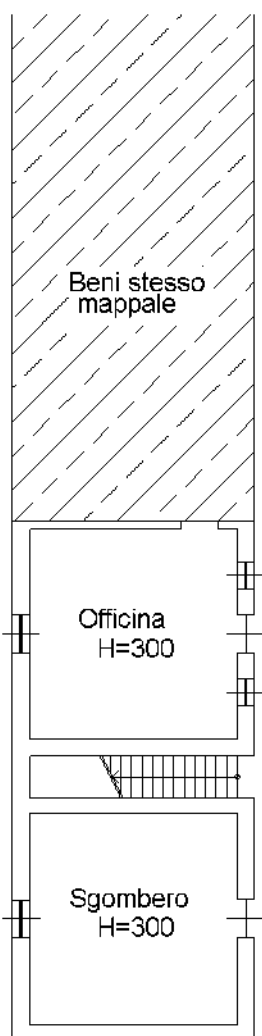
Prov. Lodi

N. 267

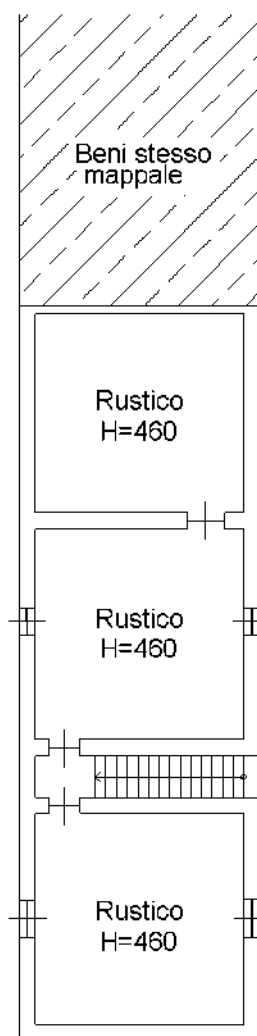
Scheda n. 1

Scala 1:200

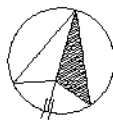
## PIANO TERRENO



## PIANO PRIMO



NORD



Catasto dei Fabbricati - Situazione al 25/05/2017 - Comune di TRUCCAZZANO (L454) - < Foglio: 9 - Particella: 173 - Subalterno: 703 >  
VICOLO PASQUIOLO n. SC piano: T-1;

Ultima planimetria in atti

Compilata da:  
Bianchi Giampiero  
Iscritto all'albo:  
Geometri  
Prev. Lodi N. 267

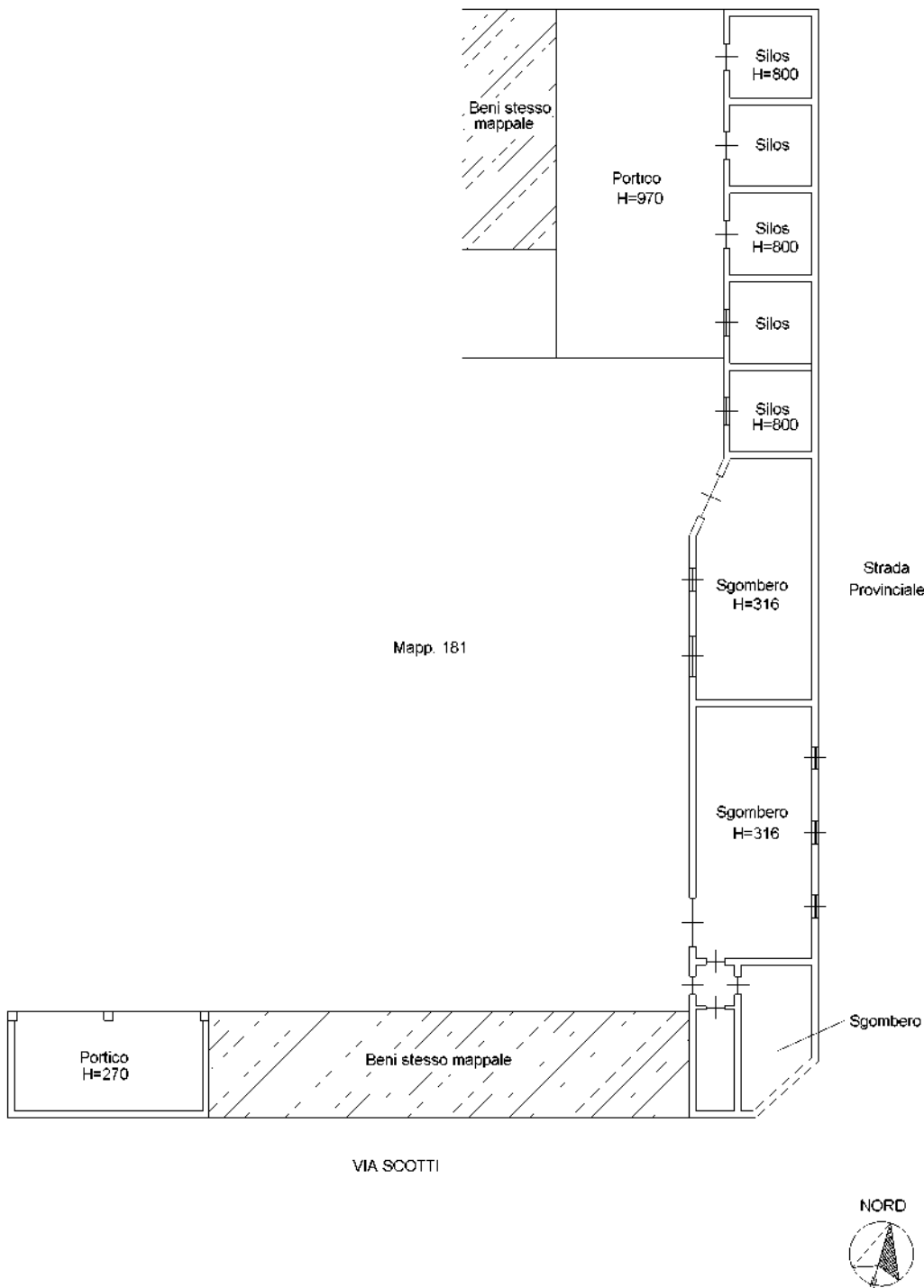
Identificativi Catastali:  
Sezione: 9  
Foglio: 9  
Particella: 182  
Subalterno: 701

Dichiarazione protocollo n. 000789036 del 14/10/2003  
Pianimetria di u.i.u. in Comune di Truccazzano  
Via Giuseppe Scotti civ. SC

**Agenzia del Territorio**  
**CATASTO FABBRICATI**  
Ufficio provinciale di  
Milano

Scheda n. 17  
Scala 1:200

### PIANO TERRENO



Ultima planimetria in atti

MODULARIO  
F. rig. rend. 497

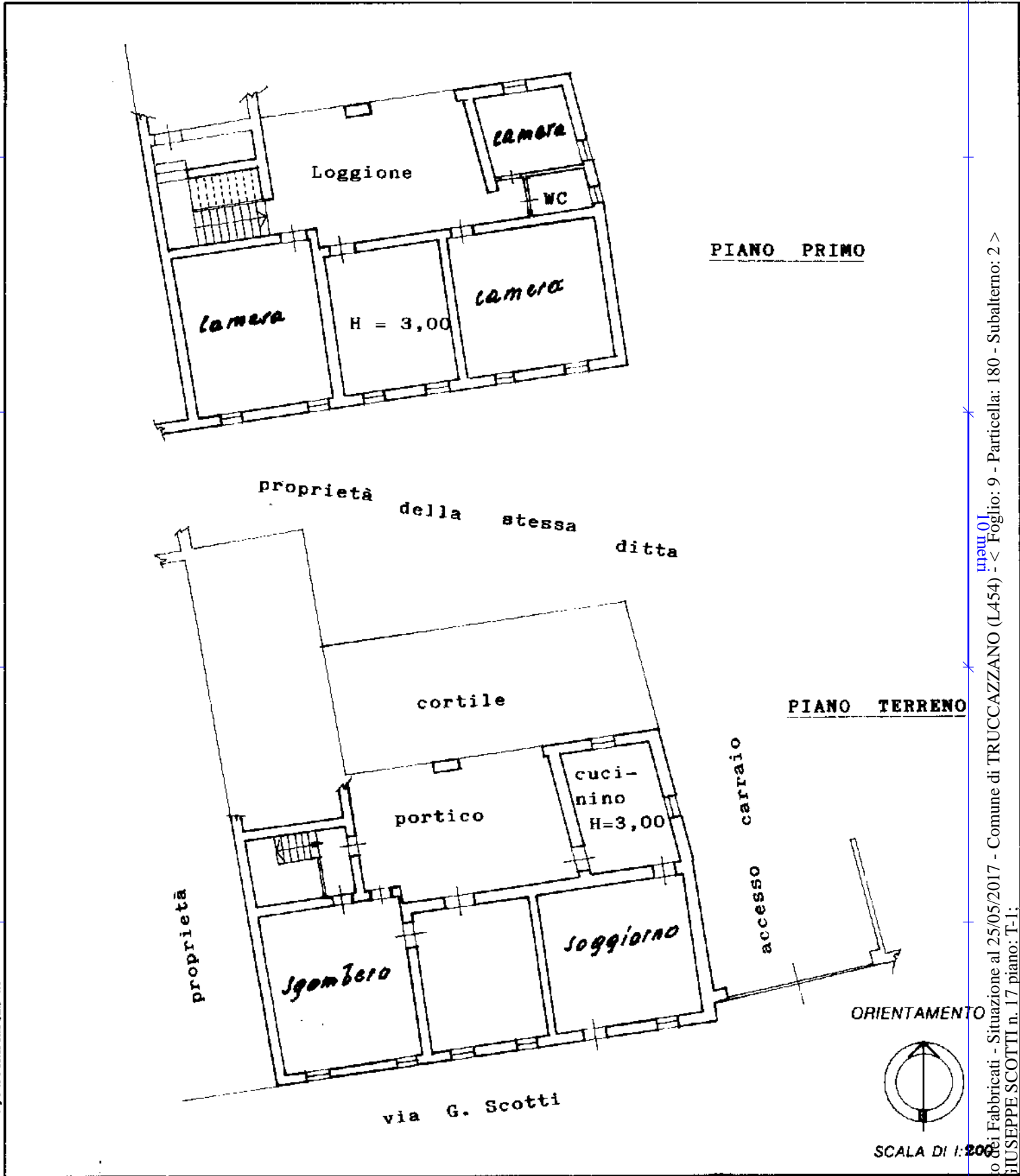


MINISTERO DELLE FINANZE  
DIREZIONE GENERALE DEL CATASTO E DEI SS.TT.EE.  
**CATASTO EDILIZIO URBANO** (RDL 13-4-1939, n. 652)

MOD. BN (CEU)

LIRE  
**250**

Planimetria di u.i.u. in Comune di... **TRUCCAZZANO** ..... via .. **G. Scotti** ..... civ. 17.....



Roma - Istituto Poligrafico e Zecca dello Stato - P.V.

Catasto dei Fabbricati - Situazione al 25/05/2017 - Comune di TRUCCAZZANO (L454) - < Foglio: 9 - Particella: 180 - Subalterno: 2 >  
VIA GIUSEPPE SCOTTI n. 17 piano: 1-1;

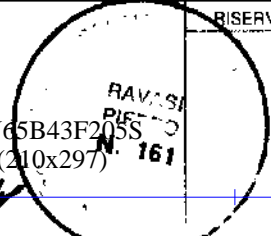
Dichiarazione di N.C.   
Denuncia di variazione   
Ultima planimetria in atti

Compilata dal **geom. RAVASI PIETRO**  
(Titolo, cognome e nome)

RISERVATO ALL'UFFICIO

Data presentazione: 16/12/1991 - Data: 25/05/2017 - n. T220420 - Richiedente: MRZLCU65B43F205S  
Totale sct. 1 - Formato di acquisizione: A4(210x297) - Formato stampa richiesto: A4(210x297)

Iscritto all'Albo dei geometri  
di **Milano** n. **161**



data **10.10.91** Firma *Pietro Ravasi*



Dichiarazione protocollo n. 000992938 del 30/12/2002

**Agenzia del Territorio  
CATASTO FABBRICATI  
Ufficio Provinciale di  
Milano**

Planimetria di u.i.u. in Comune di Truccazzano

Via G. Scotti

civ. SC

Identificativi Catastali:

Sezione:

Foglio: 9

Particella: 180

Subalterno: 701

Compilata da:

Bianchi Gianpiero

Iscritto all'albo:

Geometri

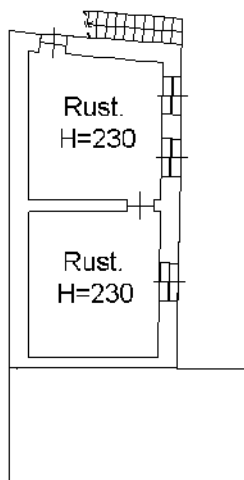
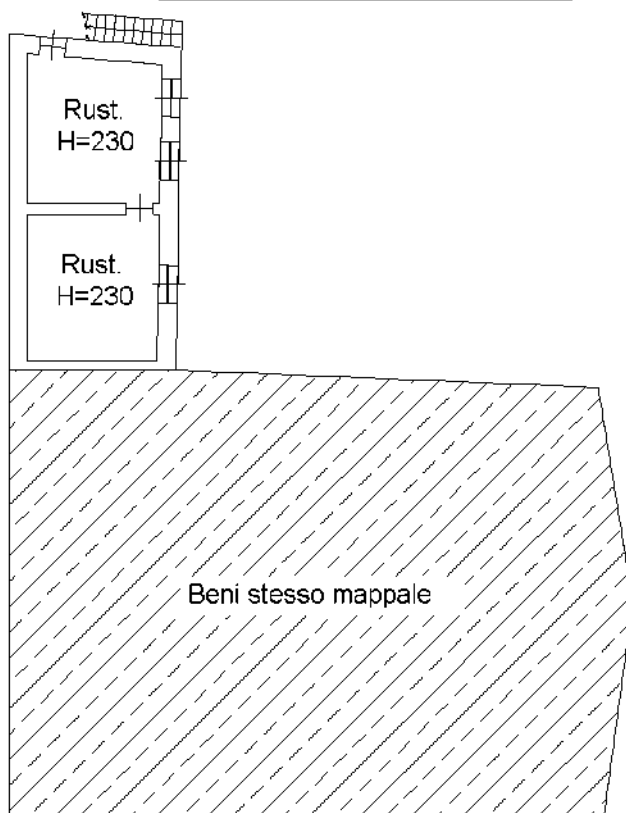
Prov. Lodi

N. 267

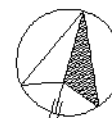
Scheda n. 1

Scala 1:200

## PIANO TERRENO



NORD



Catasto dei Fabbricati - Situazione al 25/05/2017 - Comune di TRUCCAZZANO (L454) - < Foglio: 9 - Particella: 180 - Subalterno: 701 >  
VIA GIUSEPPE SCOTTI n. SC piano: T;

Ultima planimetria in atti

MODULARIO  
F. (rig. rend. 487)



MINISTERO DELLE FINANZE  
DIREZIONE GENERALE DEL CATASTO E DEI SS.TT.EE.  
**CATASTO EDILIZIO URBANO** (RDL 13-4-1939, n. 652)

MOD. BN (CEU)

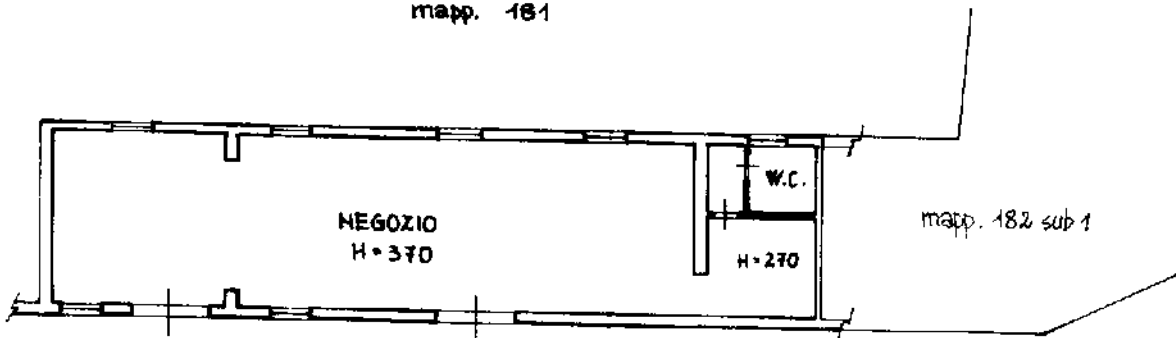
LIRE  
**500**

Planimetria di u.i.u. in Comune di TRUCCAZZANO via GIUSEPPE SCOTTI

civ. 21


PIANO TERRENO

mapp. 161



via Giuseppe SCOTTI

ORIENTAMENTO



SCALA DI 1:200

Dichiarazione di N.C.   
Ultima planimetria in atti  
Denuncia di variazione

Compilata dal Geom. RAVASI PIETRO  
(Titolo cognome e nome)

RISERVATO ALL'UFFICIO

Data presentazione: 28/06/1994 - Data: 25/05/2017 - n. T221470 - Richiedente: MRZLCU65B43F205S  
Totale schede: 182 di cui di acquisizione: 161 (10297) 161  
Identificativo catastale: 161 stampato stampo richiesto: A4(210x297)

della provincia di MILANO n. 161  
data 2-5-1994 Firma Pierluigi Terzi

Catasto dei Fabbricati - Situazione al 25/05/2017 - Comune di TRUCCAZZANO (L454) - < Foglio: 9 - Particella: 182 - Subalterno: 501 >  
VIA GIUSEPPE SCOTTI n. 21 piano: T.

Bozza: Istituto Poligrafico e Zecca dello Stato - P.U.