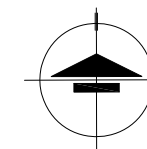


Comune di Brindisi (BR)



 **INDIVIDUAZIONE LOTTO DI VENDITA**

TRIBUNALE DI BARI
Ufficio Fallimenti
GD Dott.ssa Assunta NAPOLIELLO

Oggetto:
**FALLIMENTO
N°8/2016 RF**

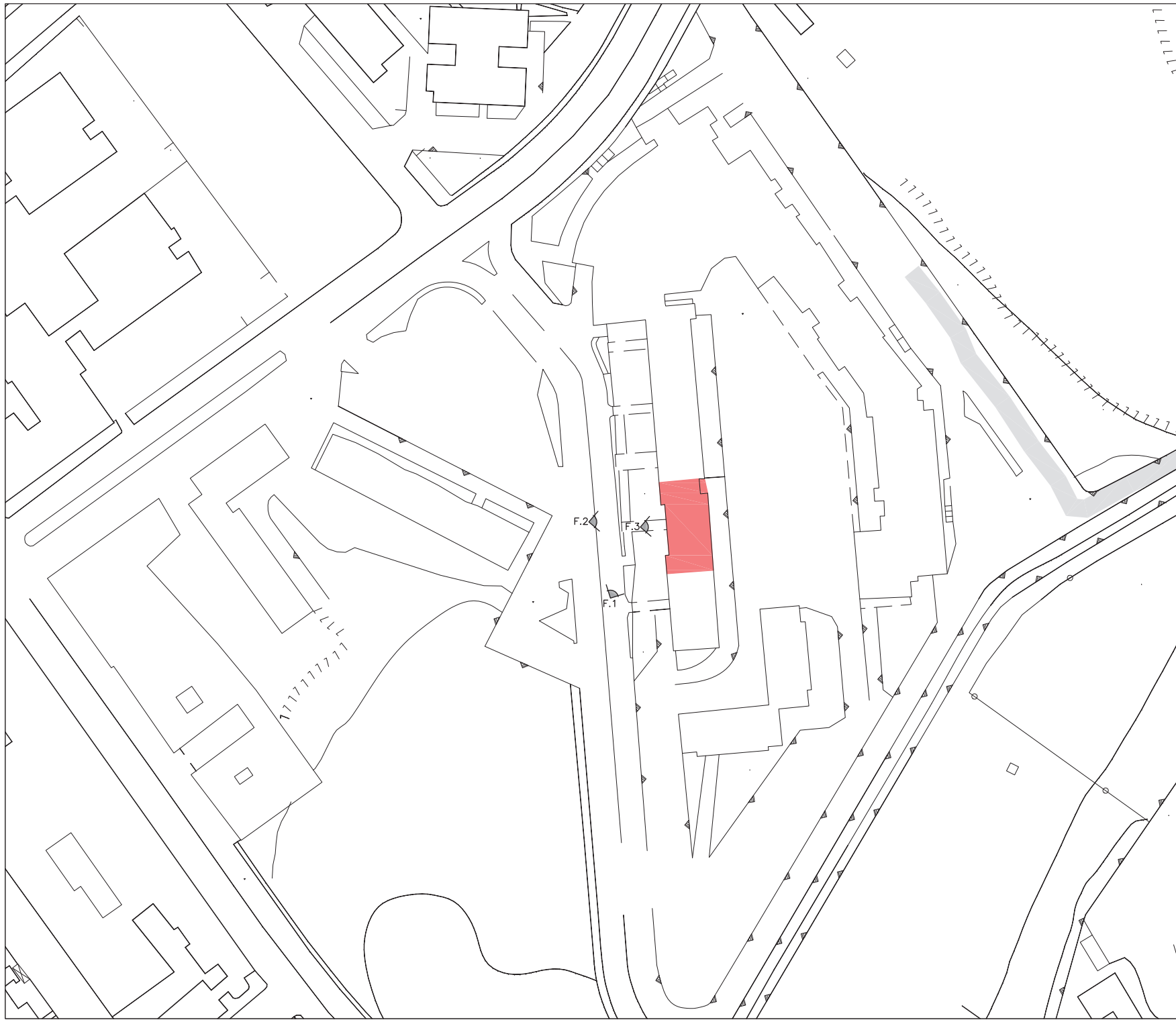
Consulente Tecnico d'Ufficio
GIOVANNI CELLIE Ingegnere
Via T.so Campanella 34 - 72017 Ostuni (BR)

Ordine Ingegneri Prov di Brindisi n.716
Albo CTU Tribunale di Brindisi n.1699

Titolo:
**AEROFOTOGRAMMETRIA
GENERALE - UBICAZIONE
LOTTO DI VENDITA
NELL'AMBITO URBANO DEL
COMUNE DI BRINDISI.**

elaborato scala data
TAV.1 1:15.000 MAR.'23

FILE: Fall. 8-2016 RF Aerofoto.dwg
LICENZA D'USO SOFTWARE: AutoCAD LT-Release 2
per Windows - Matr. n°05702-161431-4601



DATI CATASTALI:

Comune di Brindisi (BR)

**LOTTO 1
EDIFICIO A
IMMOBILI DA N.1 A N.15**

Locali deposito "cantinola" al piano interrato sito in Brindisi (BR) alla via Dalmazia n.33.

Catasto Fabbricati:
Foglio 54, p.la 2361, subb. 26, 27, 30, 31, 33, 34, 35, 36, 37, 38, 39, 40, 41, 42 e 44, cat. C/2, classe 2.



UBICAZIONE FABBRICATI A CUI APPARTENGONO GLI IMMOBILI DAL N.1 AL N.15

F.n.° Punti di ripresa fotografica

TRIBUNALE DI BARI
Ufficio Fallimenti
GD Dott.ssa Assunta NAPOLIELLO

Oggetto:
**FALLIMENTO
N°8/2016 RF**

Consulente Tecnico d'Ufficio
GIOVANNI CELLIE Ingegnere
Via T.so Campanella 34 - 72017 Ostuni (BR)

Ordine Ingegneri Prov di Brindisi n.716
Albo CTU Tribunale di Brindisi n.1699

Titolo:
**PLANIMETRIA
AEROFOTOGRAMMETRICA
RELATIVA AL CONTESTO
URBANO DEL COMUNE DI
BRINDISI CON UBICAZIONE
DEL FABBRICATO
CONDOMINIALE A CUI
APPARTENGONO GLI
IMMOBILI DAL N.1 AL N.15
ED INDIVIDUAZIONE DEI
PUNTI DI RIPRESA
FOTOGRAFICA.**

elaborato	scala	data
TAV.2	1:1.000	MAR.'23

FILE: Fall_8-2016_RF_Aerofoto.dwg
LICENZA D'USO SOFTWARE: AutoCAD LT-Release 2
per Windows - Matr. n°05702-161431-4601

DATI CATASTALI:

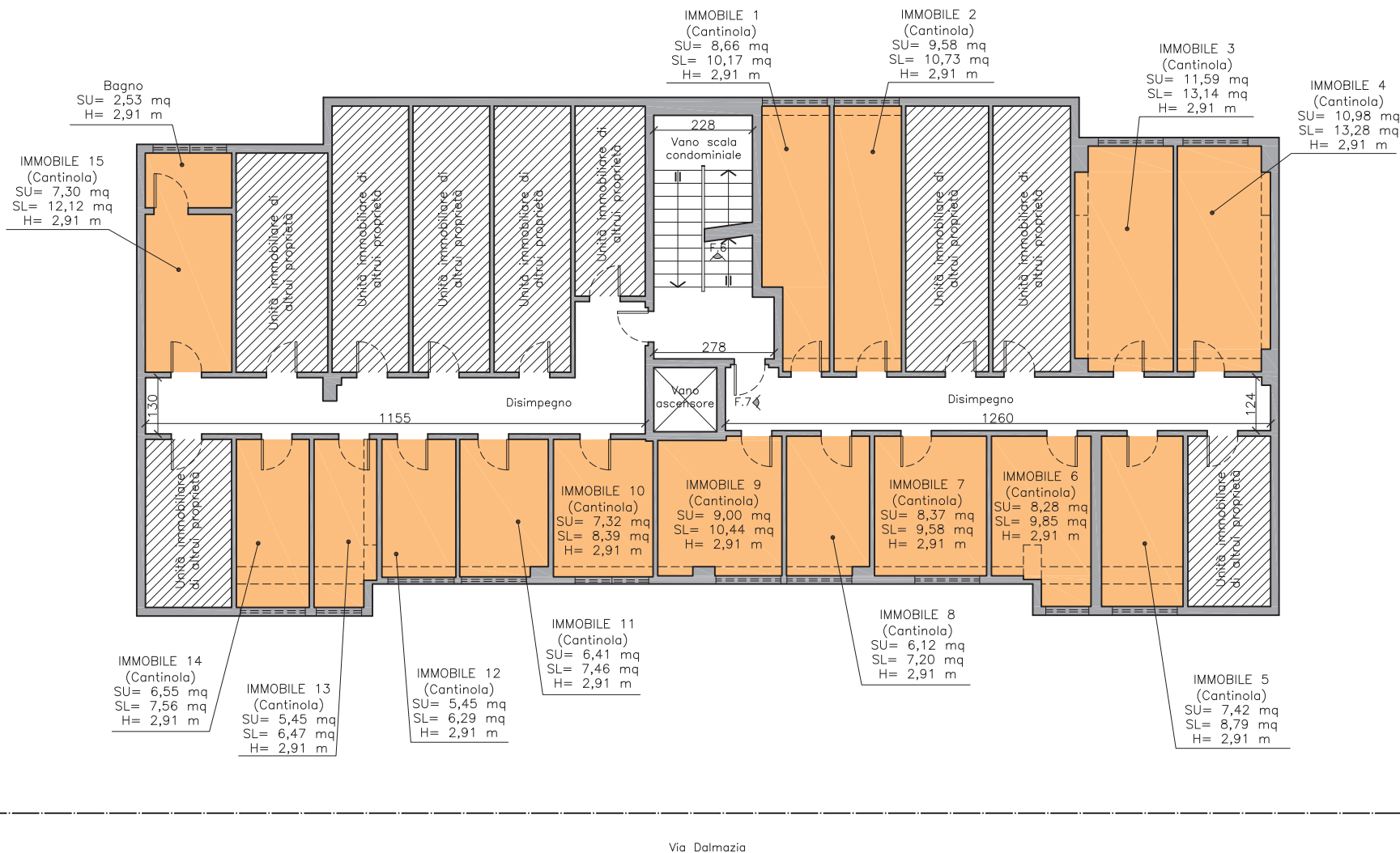
Comune di Brindisi (BR)

**LOTTO 1
EDIFICIO A
IMMOBILI DA N.1 A N.15**

Locali deposito "cantinola" al piano interrato sito in Brindisi (BR) alla via Dalmazia n.33.

Catasto Fabbricati:

Foglio 54, p.la 2361, subb. 26, 27, 30, 31, 33, 34, 35, 36, 37, 38, 39, 40, 41, 42 e 44, cat. C/2, classe 2.



UBICAZIONE IMMOBILI DA N.1 A N.15

F.n. Punti di ripresa fotografica

TRIBUNALE DI BARI
Ufficio Fallimenti
GD Dott.ssa Assunta NAPOLIELLO

Oggetto:
**FALLIMENTO
N°8/2016 RF**

Consulente Tecnico d'Ufficio
GIOVANNI CELLIE Ingegnere
Via T.so Campanella 34 - 72017 Ostuni (BR)

Ordine Ingegneri Prov di Brindisi n.716
Albo CTU Tribunale di Brindisi n.1699

Titolo:
**LOTTO 1
IMMOBILI DA N.1 A N.15:
PIANTA PIANO INTERRATO
DEL FABBRICATO
RESIDENZIALE SITO ALLA VIA
DALMAZIA n.33 ED
INDIVIDUAZIONE DEI LOCALI
DEPOSITO "CANTINOLA"
OGGETTO DI PERIZIA -
RILIEVO METRICO
ARCHITETTONICO CON
INDIVIDUAZIONE DEI PUNTI DI
RIPRESA FOTOGRAFICA.**

elaborato scala data
TAV. 3 1:100 MAR.'23

FILE: Fall_8-2016_RF_Rilievo.dwg
LICENZA D'USO SOFTWARE: AutoCAD LT-Release 2
per Windows - Matr. n°05702-161431-4601

PIANTA PIANO INTERRATO